

DELIBERAZIONE DELLA GIUNTA REGIONALE 16 febbraio 1999, n. 482.

Usi civici, comune di Tarquinia. Legittimazione di occupazione di terreno di demanio collettivo in favore delle ditte Amantini Maria Antonietta ed altri Pag. 26

DELIBERAZIONE DELLA GIUNTA REGIONALE 16 febbraio 1999, n. 486.

Usi civici, università agraria di Galliciano nel Lazio. Legittimazione di occupazione di terreno di demanio collettivo in favore della ditta Betti Alessandro Pag. 28

DELIBERAZIONE DELLA GIUNTA REGIONALE 23 febbraio 1999, n. 629.

Approvazione schema di protocollo d'intesa tra la Regione Lazio e la Ribs S.p.a. per la collaborazione allo sviluppo nel settore agro-industriale della Regione Lazio Pag. 29

DELIBERAZIONE DELLA GIUNTA REGIONALE 23 febbraio 1999, n. 633.

Istituzione dell'albo regionale delle associazioni di cittadini nativi di altre regioni d'Italia presenti nel territorio laziale art. 3 legge regionale 10 novembre 1998, n. 49 Pag. 31

DELIBERAZIONE DELLA GIUNTA REGIONALE 23 febbraio 1999, n. 701

Comune di Roma. Variante al PRG per la rettifica del limite tra il nucleo di zona «O» n. 51, Infernetto, ed il comprensorio convenzionato E1 «riserva verde». Delibera del consiglio comunale n. 219 del 15 novembre 1996 Pag. 32

DELIBERAZIONE DELLA GIUNTA REGIONALE 23 febbraio 1999, n. 716.

D.P.R. 18 giugno 1998 n. 233, art. 3: Indirizzi di programmazione e criteri generali per il dimensionamento delle istituzioni scolastiche Pag. 33

DELIBERAZIONE DELLA GIUNTA REGIONALE 23 febbraio 1999, n. 717.

Legge regionale 26 ottobre 1998, n. 46. Determinazione indennità organi aziende diritto allo studio universitario, ADISU Pag. 36

DELIBERAZIONE DELLA GIUNTA REGIONALE 2 marzo 1999, n. 882.

Individuazione del periodo di massimo rischio di incendi boschivi per l'anno 1999 e conseguente dichiarazione dello stato di grave pericolosità Pag. 38

DELIBERAZIONE DELLA GIUNTA REGIONALE 9 marzo 1999, n. 1200.

Ricerca denominata «Analisi dei parametri morfologico-ambientali che presidono alla costituzione delle città, ipotesi per la valorizzazione dei quartieri storici e proposte per un nuovo rinascimento dell'architettura tradizionale». Legge regionale 18 maggio 1998, n. 15, art. 78. Costituzione e attivazione commissione di lavoro Pag. 40

DELIBERAZIONE DELLA GIUNTA REGIONALE 15 marzo 1999, n. 1375.

Decreto Presidente della Repubblica n. 470/82: Individuazione delle zone idonee alla balneazione per la stagione 1999 Pag. 41

DECRETO DEL PRESIDENTE DELLA GIUNTA REGIONALE 23 dicembre 1998, n. 2290.

Comune di Sermoneta. Realizzazione rete fognante mista a servizio del centro storico del comune di Sermoneta e delle località Pontenuovo e Monticchio. Determinazione indennità di esproprio Pag. 50

DECRETO DEL PRESIDENTE DELLA GIUNTA REGIONALE 26 febbraio 1999, n. 319.

Sostituzione dei rappresentanti dell'Automobil Club Roma (ACR), dell'Unione autoscuole studi consulenza automobilistica (UNASCA), del Ministero delle finanze e del Ministero dei trasporti e della navigazione, nella commissione d'esame per l'accertamento del requisito di idoneità professionale all'esercizio dell'attività di consulenza per la circolazione dei mezzi di trasporto, di cui all'articolo 5 della legge 8 agosto 1991, n. 264 Pag. 51

DECRETO DEL PRESIDENTE DELLA GIUNTA REGIONALE 26 febbraio 1999, n. 322.

Comune di Montalto di Castro (Viterbo). Variante al vigente P.R.G. relativa a interventi per la crescita delle strutture ricettive per il Giubileo del 2000. Legge regionale 3 giugno 1997 n. 20 Pag. 52

DECRETO DEL PRESIDENTE DELLA GIUNTA REGIONALE 17 marzo 1999, n. 425.

Legge regionale n. 32/98, art. 4. Approvazione nuovo schema unico di programma del corso di formazione micologica in sostituzione dello schema approvato con D.P.G.R. n. 2301/98 Pag. 53

DECRETO DEL PRESIDENTE DELLA GIUNTA REGIONALE 18 marzo 1999, n. 433.

Leggi regionali 27 giugno 1996, n. 24 e 20 ottobre 1997, n. 30. Iscrizione all'albo regionale delle cooperative sociali. Cooperativa sociale a r.l. Servipus con sede in Roma Pag. 55

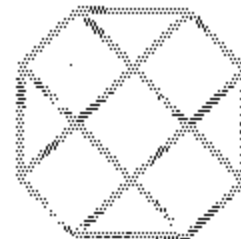
DECRETO DEL PRESIDENTE DELLA GIUNTA REGIONALE 19 marzo 1999, n. 435.

Leggi regionali 27 giugno 1996, n. 24 e 20 ottobre 1997, n. 30. Iscrizione all'albo regionale delle cooperative sociali. Cooperativa sociale a r.l. Il Cammino con sede in Latina (F. 243) Pag. 55

DECRETO DEL PRESIDENTE DELLA GIUNTA REGIONALE 19 marzo 1999, n. 440.

Approvazione ed adozione ex art. 27 della legge n. 142/90 e successive modificazioni ed integrazioni dell'accordo di programma stipulato in data 24 settembre 1998, per la realizzazione del progetto «Programma di riqualificazione urbana Pigneto» nel comune di Roma, in variante allo strumento urbanistico comunale Pag. 55

GIUNTA REGIONALE DEL LAZIO



REGIONE LAZIO

ESTRAITTO DAL PROCESSO VERBALE DELLA SEDUTA DEL 15 MAR. 1999

15 MAR. 1999

ADDI' NELLA SEDE DELLA REGIONE LAZIO, IN VIA CRISTOFORO COLOMBO, 212 SI E' RIUNITA LA GIUNTA REGIONALE, COSI' COSTITUITA:

BADALONI	Pietro	Presidente	QUASCO	Romolo	Assessore
COSENTINO	Liccardo	Vice Presidente	HERMANN	Giovanni	"
AMATI	Matteo	Assessore	LUCISANO	Pietro	"
BONALONNA	Salvatore	"	MARONI	Angelo	"
CIOFFARELLI	Francesco	"	MITA	Michele	"
FEDERICO	Maurizio	"	SIZZUTELLI	Vincenzo	"

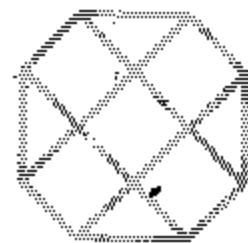
ASSISTE IL SEGRETARIO Dott. Saverio Guccione
..... OMISSIS

ASSENTI: BADALONI E LUCISANO.

DELIBERAZIONE N° 1375

OGGETTO: D.P.R. 470/82: Individuazione delle zone idonee alla balneazione per la stagione 1999.





Oggetto: Decreto del Presidente della Repubblica 8 giugno 1982 n. 470.
Individuazione delle zone idonee alla balneazione per la stagione 1999.

LA GIUNTA REGIONALE

SU proposta dell'Assessore all'Utilizzo, Tutela e Valorizzazione delle Risorse Ambientali;

VISTA la Legge 15 maggio 1997 n. 127;

VISTO il decreto del Presidente della Repubblica 8 giugno 1982, concernente l'aggiornamento delle norme tecniche relative alla qualità delle acque di balneazione;

VISTI in particolare gli articoli 4 e 6 del Decreto del Presidente della Repubblica summenzionato, in forza dei quali la Regione individua le zone idonee alla balneazione e provvede a redigere la mappa dei punti in cui saranno effettuati campionamenti per la determinazione dei requisiti chimici, fisici e microbiologici delle acque di balneazione;

VISTA la circolare del Ministero della Sanità n. 27 del 25 luglio 1988 con la quale, tra l'altro, si precisa che, relativamente ai punti di campionamento per i quali non sia stato prelevato ed analizzato un numero di campioni dell'ordine di quello previsto per legge (almeno 10 su 12) e quando non sussistono validi motivi giustificativi di tale scostamento, la Regione non può deliberare in merito alla idoneità o meno alla balneazione dei relativi specchi d'acqua;

RITENUTO opportuno confermare, come negli anni trascorsi, l'interdizione alla balneazione dei tratti di costa compresi tra 250 m. a destra e 250 m. a sinistra delle foci dei corsi d'acqua superficiali a causa dell'elevato inquinamento dei medesimi, ad eccezione dei casi nei quali le analisi davanti alle foci abbiano avuto esito favorevole;

PRESO ATTO delle risultanze delle analisi dei campioni delle acque di balneazione - marine e lacustri - effettuate nel corso della campagna di rilevazione condotta nella stagione 1998 dai competenti presidi multizonali di prevenzione e delle analisi relative al monitoraggio algale di 1° e 2° livello disposto con D. G. R. n. 740 del 10 marzo 1998;

CONSIDERATO che per il corrente anno la Regione Lazio intende ancora avvalersi della deroga per il parametro ossigeno, adottando con un provvedimento apposito un programma di monitoraggio algale di 1°, 2° e 3° livello affidato per la realizzazione ai presidi multizonali di prevenzione di Viterbo, Roma e Latina per la rilevazione di alghe aventi possibili implicazioni igienico - sanitarie;

CONSIDERATO che le attività di campionamento dovranno avere inizio il 1° aprile 1999 e che, pertanto, è necessario che il presente atto dispieghi immediata efficacia, a pena di inficiare la validità della campagna di controllo relativa alla stagione 1999;



RILEVATO che al fine di delimitare i tratti di costa balneabili compresi tra due punti di prelievo consecutivi, i cui esiti analitici siano conformi per il 1° punto e non conformi per il 2° punto, appare opportuno uniformarsi al criterio del Ministero della Sanità nel rapporto annuale, dividendo la zona interessata a metà;

DELIBERA

1) di dichiarare idonee alla balneazione, ai sensi dell'art. 6 del Decreto del Presidente della Repubblica n. 470/82, le zone comprese nel seguente elenco:

Provincia di Viterbo


Acque marine

Comune di Montalto di Castro:

dal confine con la Regione Toscana	WMM 1° 00' 09"	N 42° 22' 36"
al confine sx con la tenuta Marchese Guglielmi	WMM 0° 56' 31"	N 42° 21' 22"
da 250 m dx fosso Fiora	WMM 0° 52' 30"	N 42° 19' 33"
a 1200 m dx fosso Fiora	WMM 0° 52' 08"	N 42° 19' 20"
da 900 m sx Le Morelle	WMM 0° 51' 24"	N 42° 18' 51"
a 250 m sx torrente Arrone	WMM 0° 49' 21"	N 42° 17' 47"

Comune di Tarquinia:

da 250 m dx torrente Arrone	WMM 0° 49' 03"	N 42° 17' 35"
al confine sx poligono militare	WMM 0° 47' 52"	N 42° 16' 35"
dal confine dx poligono militare	WMM 0° 46' 47"	N 42° 15' 17"
a 1200 m sx fiume Marta	WMM 0° 46' 01"	N 42° 14' 31"
da 300 m dx fosso Giardini	WMM 0° 44' 55"	N 42° 13' 23"
a 700 m sx fosso S. Giorgio (p. 393)	WMM 0° 43' 58"	N 42° 11' 30"
da 350 m dx fosso S. Giorgio (p. 393)	WMM 0° 43' 42"	N 42° 11' 00"
al confine di Civitavecchia	WMM 0° 43' 06"	N 42° 09' 25"



Provincia di Viterbo

Acque lacustri

Lago di Bolsena

Comune di Bolsena:

dal confine con il comune di S. Lorenzo Nuovo	WMM 0° 31' 43"	N 42° 39' 02"
al confine con comune di Montefiascone	WMM 0° 27' 25"	N 42° 35' 07"

Comune di Montefiascone:

dal confine con il comune di Bolsena	WMM 0° 27' 25"	N 42° 35' 07"
al confine con il comune di Marta	WMM 0° 30' 03"	N 42° 32' 03"

Comune di Marta:

dal confine con il comune di Montefiascone	WMM 0° 30' 03"	N 42° 32' 03"
al confine con il comune di Capodimonte	WMM 0° 32' 26"	N 42° 32' 33"

Comune di Capodimonte:

dal confine con il comune di Marta	WMM 0° 32' 26"	N 42° 32' 33"
al confine con il comune di Gradoli	WMM 0° 35' 15"	N 42° 35' 43"

Comune di Gradoli:

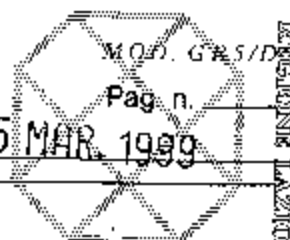
dal confine con il comune di Capodimonte	WMM 0° 35' 15"	N 42° 35' 43"
a 350 m sx del fosso Valle Gara	WMM 0° 35' 05"	N 42° 36' 08"

da 850 m dx del fosso Valle Gara	WMM 0° 35' 04"	N 42° 36' 45"
al confine con il comune di Grotte di Castro	WMM 0° 33' 22"	N 42° 38' 38"

Comune di Grotte di Castro:

dal confine con il comune di Gradoli	WMM 0° 33' 22"	N 42° 38' 38"
al confine con il comune di S. Lorenzo Nuovo	WMM 0° 32' 54"	N 42° 38' 43"

3
IL V. PRESIDENTE
(L. COSENTINO)

**Comune di S. Lorenzo Nuovo:**

dal confine con il comune di Grotte di Castro
al confine con il comune di Bolsena

WMM 0° 32' 54"

N 42° 38' 43"

WMM 0° 31' 43"

N 42° 39' 02"

Lago di Vico

Comune di **Caprarola**:
l'intero tratto di costa.

Comune di **Ronciglione**:
l'intero tratto di costa.

Provincia di Roma

Acque marine

Comune di Civitavecchia:

dal confine con la provincia di Viterbo
a 1400 m sx Torre Valdalica

WMM 0° 43' 08"

N 42° 09' 25"

WMM 0° 42' 08"

N 42° 08' 00"

da bagni Pirgo
a 250 m sx fosso Infernaccio

WMM 0° 39' 10"

N 42° 05' 09"

WMM 0° 38' 49"

N 42° 04' 49"

da 250 m dx fosso Scarpatosta
al molo nord del porto di Traiano

WMM 0° 38' 39"

N 42° 04' 32"

WMM 0° 38' 26"

N 42° 04' 01"

dal molo sud del porto di Traiano
alla spiaggia Marangone (p.261)

WMM 0° 38' 10"

N 42° 03' 32"

WMM 0° 38' 10"

N 42° 03' 29"

Comune di S. Marinella:

da 250 m dx fosso delle Guardiole
allo stabilimento Cavalluccio Marino (p.39)

WMM 0° 37' 10"

N 42° 02' 06"

WMM 0° 36' 14"

N 42° 01' 48"

da 250 m dx fosso del Castrato
al molo esterno del porto di S. Marinella

WMM 0° 36' 05"

N 42° 01' 51"

WMM 0° 34' 51"

N 42° 01' 59"

da 250 m dx fosso S. Maria Morgana
a 250 m sx fosso Castelsecco

WMM 0° 34' 34"

N 42° 02' 11"

WMM 0° 34' 23"

N 42° 02' 14"

da 250 m dx fosso Castelsecco	WMM 0° 34' 04"	N 42° 02' 13"
a 500 m dx fosso Castelsecco	WMM 0° 35' 56"	N 42° 02' 16"
da 100 m dx fosso delle Buche	WMM 0° 33' 40"	N 42° 02' 16"
a 250 m sx fosso del Quartaccio	WMM 0° 32' 07"	N 42° 02' 16"
da 250 m dx fosso del Quartaccio	WMM 0° 31' 53"	N 42° 02' 16"
a 800 m dx fosso del Quartaccio	WMM 0° 31' 34"	N 42° 01' 58"
da 950 m dx fosso Eri	WMM 0° 29' 35"	N 42° 00' 54"
al confine sx poligono militare	WMM 0° 29' 01"	N 42° 00' 31"

Comune di Ladispoli:

da 350 m dx fosso Sanguinara	WMM 0° 21' 05"	N 41° 56' 30"
a 900 m sx castello Odescalchi	WMM 0° 21' 31"	N 41° 56' 06"

Comune di Fiumicino:

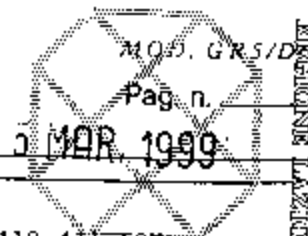
da 250 m dx fosso Cupino	WMM 0° 19' 18"	N 41° 55' 19"
a 1000 m dx fosso Cupino	WMM 0° 18' 52"	N 41° 55' 06"
da 250 m dx fosso delle Cadute	WMM 0° 18' 16"	N 41° 54' 35"
a 850 m sx fosso Tre Denari	WMM 0° 17' 38"	N 41° 53' 58"
da 250 m dx fosso Tre Denari	WMM 0° 17' 06"	N 41° 53' 20"
a 800 m sx fiume Arrone	WMM 0° 16' 38"	N 41° 52' 43"
da 250 m dx fiume Arrone	WMM 0° 16' 16"	N 41° 52' 12"
al Radar	WMM 0° 14' 06"	N 41° 47' 55"
da 250 m dx Fiumara piccola	WMM 0° 13' 53"	N 41° 46' 08"
a 800 m dx Fiumara piccola	WMM 0° 13' 45"	N 41° 45' 52"

Comune di Roma:

dallo stabilimento Masone	WMM 0° 12' 21"	N 41° 44' 12"
a 950 m sx fosso dello Stagno	WMM 0° 09' 30"	N 41° 43' 19"
da 250 m dx fosso dello Stagno	WMM 0° 08' 44"	N 41° 42' 59"
al confine sx spiaggia presidenziale	WMM 0° 06' 09"	N 41° 41' 51"



5
[Signature]



dal confine dx spiaggia presidenziale	WMM 0° 04' 53"	N 41° 41' 10"
al confine con il comune di Pomezia	WMM 0° 02' 09"	N 41° 39' 19"

Comune di Pomezia:

dal confine con il comune di Roma	WMM 0° 02' 09"	N 41° 39' 19"
a 250 m sx fosso di Pratica	WMM 0° 01' 12"	N 41° 38' 39"

da 250 m dx fosso di Pratica	WMM 0° 00' 58"	N 41° 38' 24"
a 250 m sx fosso della Crocetta	EMM 0° 00' 10"	N 41° 37' 30"

da 250 m dx fosso della Crocetta	EMM 0° 00' 24"	N 41° 37' 19"
a 330 m sx fosso Orfeo	EMM 0° 00' 45"	N 41° 37' 02"

Comune di Ardea:

da 250 m dx fosso Rio Torto	EMM 0° 02' 13"	N 41° 35' 37"
a 1100 m dx fosso Rio Torto	EMM 0° 02' 37"	N 41° 35' 17"

da 950 m sx fosso della Caffarella	EMM 0° 05' 30"	N 41° 32' 32"
a 250 m sx fosso della Caffarella	EMM 0° 05' 47"	N 41° 32' 15"

Comune di Anzio:

dal confine con il comune di Ardea	EMM 0° 06' 02"	N 41° 32' 01"
a 250 m sx fosso Cavallo Morto	EMM 0° 06' 50"	N 41° 31' 03"

da 250 m dx fosso Cavallo Morto	EMM 0° 07' 03"	N 41° 30' 49"
a 650 m sx molo di Anzio	EMM 0° 10' 19"	N 41° 26' 39"

da 50 m dx molo di Anzio	EMM 0° 10' 51"	N 41° 26' 54"
al confine con il comune di Nettuno	EMM 0° 11' 09"	N 41° 27' 07"

Comune di Nettuno:

dal confine con il comune di Anzio	EMM 0° 11' 09"	N 41° 27' 07"
al molo esterno del porto di Nettuno	EMM 0° 12' 20"	N 41° 27' 20"

da 350 m dx fosso Loricina	EMM 0° 13' 06"	N 41° 27' 20"
al confine sx del poligono militare	EMM 0° 13' 25"	N 41° 27' 16"

[Signature]

IL V. PRESIDENTE
(L. COSENTINO)



[Signature]
[Signature]



Provincia di Roma

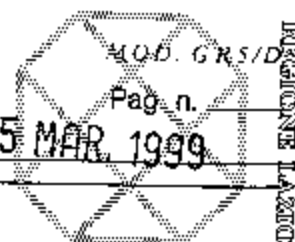
Acque lacustri

Lago di MartignanoComune di **Anguillara Sabazia**:
l'intero tratto di costa**Lago di Bracciano**Comune di **Bracciano**:

da 650 m sx fosso del Diavolo	WMM 0° 14' 56"	N 42° 05' 26"
a 250 m sx fosso dei Quadri	WMM 0° 15' 46"	N 42° 06' 14"
da 250 m dx fosso dei Quadri	WMM 0° 15' 56"	N 42° 06' 24"
a 650 m dx fosso dei Quadri	WMM 0° 16' 10"	N 42° 06' 32"
da 250 m dx fosso della Mola	WMM 0° 16' 21"	N 42° 06' 59"
a 250 m sx fosso Grotta Renara	WMM 0° 16' 26"	N 42° 07' 15"
da 250 m dx fosso Grotta Renara	WMM 0° 16' 29"	N 42° 07' 26"
a 250 m sx fosso Fiora	WMM 0° 16' 26"	N 42° 07' 52"
da 250 m dx fosso Fiora	WMM 0° 16' 19"	N 42° 08' 02"
a 600 m dx fosso Fiora	WMM 0° 16' 06"	N 42° 08' 12"
da 650 m sx fosso Vicarello	WMM 0° 14' 49"	N 42° 09' 14"
a 250 m sx fosso Vicarello	WMM 0° 14' 31"	N 42° 09' 18"
da 250 m dx fosso Vicarello	WMM 0° 14' 14"	N 42° 09' 24"
al confine con il comune di Trevignano	WMM 0° 13' 58"	N 42° 09' 26"

Comune di **Trevignano**:

dal confine con il comune di Bracciano	WMM 0° 13' 58"	N 42° 09' 26"
a 950 m sx bar Marcello	WMM 0° 13' 01"	N 42° 09' 27"
da 1000 m dx bar Marcello	WMM 0° 11' 54"	N 42° 09' 36"
a 700 m dx punta Pantanello	WMM 0° 11' 14"	N 42° 08' 52"
da 250 m dx fosso Lagusiello	WMM 0° 10' 26"	N 42° 08' 30"
al confine con il comune di Roma	WMM 0° 10' 04"	N 42° 07' 59"

**Comune di Roma:**

da 250 m dx fosso Conca	WMM 0° 10' 01"	N 42° 07' 50"
al confine con il comune di Anguillara	WMM 0° 10' 30"	N 42° 06' 20"

Comune di Anguillara Sabazia:

dal confine con il comune di Roma	WMM 0° 10' 30"	N 42° 06' 20"
a 150 m sx Punta Pizzo	WMM 0° 11' 59"	N 42° 05' 25"
da 750 m dx Punta Pizzo	WMM 0° 12' 21"	N 42° 05' 01"
al confine con il comune di Bracciano	WMM 0° 13' 58"	N 42° 09' 26"

Lago di Albano**Comune di Castel Gandolfo:**

da 1000 m dx punto Ruderì	EMM 0° 13' 18"	N 41° 44' 06"
a 1000 m sx punto Ruderì	EMM 0° 14' 01"	N 41° 44' 41"

Provincia di Latina**Acque marine****Comune di Latina:**

da 1200 m dx canale Acque Alte	EMM 0° 22' 31"	N 41° 24' 54"
a 550 m dx foce del Duca	EMM 0° 27' 16"	N 41° 23' 17"

Comune di Sabaudia:

da 250 m dx foce Rio Martino	EMM 0° 27' 59"	N 41° 22' 54"
al confine del comune di S. Felice Circeo	EMM 0° 35' 00"	N 41° 14' 47"

Comune di S. Felice Circeo:

dal confine con il comune di Sabaudia	EMM 0° 35' 00"	N 41° 14' 47"
alla diga foranea del porto di S. Felice Circeo	EMM 0° 38' 09"	N 41° 13' 24"



dal centro della spiaggia maga Circe
al confine con il comune di Terracina

EMM 0° 38' 16"
EMM 0° 41' 00"

N 41° 13' 27"
N 41° 15' 27"

Comune di Terracina:

dal confine con il comune di S. Felice Circeo
a 125 m sx fiume Portatore

EMM 0° 41' 00"
EMM 0° 44' 51"

N 41° 15' 27"
N 41° 16' 50"

da 1350 m dx fiume Portatore
alla diga foranea del porto di Terracina

EMM 0° 45' 54"
EMM 0° 48' 12"

N 41° 16' 59"
N 41° 16' 55"

da 1300 m sx fosso Carneto
al confine con il comune di Fondi

EMM 0° 48' 49"
EMM 0° 49' 46"

N 41° 17' 39"
N 41° 17' 47"

Comune di Fondi:

dal confine con il comune di Terracina
a 150 m sx fosso S. Anastasia

EMM 0° 49' 46"
EMM 0° 53' 19"

N 41° 17' 47"
N 41° 17' 21"

da 150 m dx fosso S. Anastasia
a 250 m sx foce emissario lago Lungo

EMM 0° 53' 30"
EMM 0° 56' 56"

N 41° 17' 19"
N 41° 16' 14"

Comune di Sperlonga:

da 1000 m dx foce emissario lago Lungo
alla diga foranea del porto di Sperlonga

EMM 0° 57' 46"
EMM 0° 58' 55"

N 41° 15' 57"
N 41° 15' 13"

dal molo sottoflutto del comune di Sperlonga
al confine con il comune di Itri

EMM 0° 58' 58"
EMM 1° 01' 25"

N 41° 15' 16"
N 41° 14' 21"

Comune di Itri:

dal confine con il comune di Sperlonga
al confine con il comune di Gaeta

EMM 1° 01' 25"
EMM 1° 01' 52"

N 41° 14' 21"
N 41° 14' 15"

Comune di Gaeta:

dal confine con il comune di Itri
a Punta Stendardo

EMM 1° 01' 52"
EMM 1° 08' 12"

N 41° 14' 15"
N 41° 12' 36"

Comune di **Formia**:

da 150 m dx torrente Pontone	EMM	1° 07' 48"	N	41° 14' 43"
alla diga foranea del porto di Formia	EMM	1° 08' 52"	N	41° 15' 02"
da 200 m dx Villa Giovanni	EMM	1° 10' 02"	N	41° 15' 35"
a 300 m sx Rio S. Croce	EMM	1° 12' 37"	N	41° 15' 12"

Comune di **Minturno**:

da 950 m sx Porto Romano	EMM	1° 13' 10"	N	41° 14' 49"
alla diga foranea porticciolo Capo d'Acqua	EMM	1° 14' 51"	N	41° 15' 04"
dal molo sottoflutto porticciolo Capo d'Acqua	EMM	1° 14' 59"	N	41° 15' 11"
a 700 m sx fiume Garigliano	EMM	1° 18' 09"	N	41° 13' 34"

Isole Ponziane

Isola di Ventotene

Comune di **Ventotene**:
l'intero tratto di costa

Isola di S. Stefano

Comune di **Ventotene**:
l'intero tratto di costa

Isola di Ponza

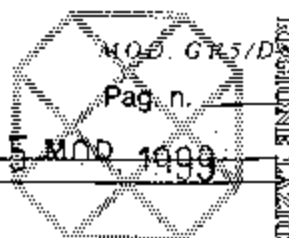
Comune di **Ponza**:
l'intero tratto di costa

Isola di Zannone

Comune di **Ponza**:
l'intero tratto di costa

Isola di Palmarola

Comune di **Ponza**:
l'intero tratto di costa



Provincia di Latina

Acque lacustri

Lago di S. Puoto

Comune di Sperlonga:
l'intero tratto di costa

- 2) di **ridurre di un fattore due**, come previsto dall'allegato 1 del Decreto del Presidente della Repubblica 8 giugno 1982 n. 470, la frequenza di campionamento dei seguenti punti, in quanto gli ultimi due periodi di campionamento hanno dato risultati favorevoli per tutti i parametri e non è intervenuto alcun fattore di deterioramento;

LATINA:

ACQUE MARINE: (Sabaudia: 150, 151, 350, 351, 352, 153, 154, 155, 353, 156, 157, 158, 159, 160) (S. Felice Circeo: 292, 161, 396, 162, 164, 167, 170, 171, 173, 174, 176, 177, 354) (Sperlonga: 204, 205, 206, 207, 208, 209, 366) (Itri: 290) (Gaeta: 210, 367, 212, 213, 368, 214, 215, 369, 218, 219) (Terracina: 397, 398, 187, 190, 191, 193) (Fondi: **196, 362, 201, 364, 202, 203**) (Latina: 141, 142, 144, 347, 413, 145) (Ventotene: 250, 251, 252, 340, 341, 342, 343, 344) (Ponza: 245, 246, 247, 327, 328, 329, 330, 331, 332, 333, 334, 335, 400, 399, 339, 401, 402, 403, 404, 405) (Palmarola: 337, 338) (Zannone: 336).

ROMA: (Roma: **086, 087, 089, 090, 092, 315, 316**).

- 3) di confermare per la stagione di campionamento 1999 i seguenti punti di prelievo:

PROVINCIA DI VITERBO

ACQUE MARINE: 382, 383, 282, 1, 384, 385, 6, 7, 390, 8, 391, 9, 386, 10, 13, 14, 285, 259, 15, 387, 260, 20, 21, 22, 23, 255, 392, 393, 256, 388, 257, 24.

ACQUE LACUSTRI:

Lago di Bolsena: 1, 16, 21, 22, 23, 51, 52, 79, 80, 81, 82, 83, 84, 85, 86, 9, 10, 29, 71, 72, 73, 91, 92, 17, 18, 19, 20, 74, 75, 76, 7, 77, 78, 12, 28, 13, 15, 24, 25, 26, 27, 87, 88, 89, 90, 6, 53, 61, 93.

Lago di Vico: 1, 5, 2, 3, 4, 6.

IL PRESIDENTE
(L. COSENTINO)



Handwritten signature



PROVINCIA DI ROMA

ACQUE MARINE: 407,27, 28, 29, 30, 31, 32, 261, 35, 36, 37, 38, 39, 40, 301, 312, 302, 42, 389, 43, 303, 44, 323, 306, 287, 307, 48, 49, 50, 313, 262, 52, 308, 55, 56, 57, 58, 309, 310, 311, 60, 61, 62, 324, 63, 64, 66, 67, 264, 69, 71, 72, 81, 82, 83, 315, 86, 87, 89, 90, 316, 92, 267, 95, 96, 408, 99, 317, 102, 103, 105, 299, 108, 318, 268, 269, 319, 113, 114, 115, 270, 325, 119, 120, 274, 409, 326, 320, 125, 126, 127, 128, 130, 131, 132, 289, 135, 410, 411, 412, 414, 415, 416, 417, 418 (ex p.323 fornaci Paiefla -ANZIO).

ACQUE LACUSTRI:

Lago di Bracciano: 4, 5, 6, 16, 33, 48, 50, 51, 18, 34, 35, 36, 37, 38, 39, 40, 41, 42, 43, 44, 45, 46, 47, 30, 31, 32, 12, 14, 15, 19.

Lago di Martignano: 21.

Lago di Nemi: 1, 2.

Lago di Albano: 1, 2, 3, 4, 5.

PROVINCIA DI LATINA

ACQUE MARINE: 346, 278, 141, 142, 144, 145, 147, 297, 347, 348, 349, 298, 150, 151, 350, 351, 352, 153, 154, 155, 353, 256, 257, 158, 159, 160, 292, 161, 396, 162, 354, 163, 164, 167, 170, 171, 173, 355, 174, 176, 177, 179, 356, 180, 397, 398, 279, 357, 296, 187, 190, 191, 358, 192, 359, 193, 360, 194, 361, 195, 196, 362, 294, 363, 295, 201, 364, 202, 203, 365, 204, 205, 366, 206, 207, 208, 209, 290, 210, 367, 212, 213, 368, 214, 215, 369, 218, 219, 370, 222, 371, 223, 372, 226, 374, 373, 281, 230, 375, 376, 291, 232, 377, 233, 406, 235, 378, 236, 238, 379, 240, 380, 242, 243, 381, 412.

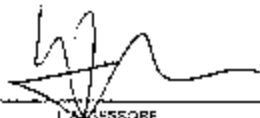
ISOLA DI PONZA: 245, 329, 330, 246, 331, 332, 333, 334, 335, 247, 327, 328, 399, 400, 401.

ISOLA DI ZANNONE: 336, 404, 405.

ISOLA DI PALMAROLA: 337, 338, 339, 402, 403.

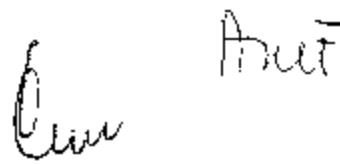
ISOLA DI VENTOTENE: 340, 341, 251, 252, 342, 250.

ISOLA DI S. STEFANO: 343, 344.

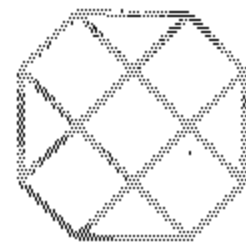


IL VICE PRESIDENTE

IL PRESIDENTE
(L. COSENTINO)



IL SEGRETARIO DELLA GIUNTA



ACQUE LACUSTRI:

Lago di S. Puoto: 001.

PROVINCIA DI RIETI

4) di sospendere, ai sensi dell' art. 8 del Decreto del Presidente della Repubblica n. 470/82, i controlli nelle acque dei laghi di Ventina, Scandarello, Salto e Turano per la stagione balneare 1999, constatata la non balneabilità delle stesse da diverse stagioni ed in attesa di interventi volti a rimuovere le cause dell' inquinamento.

5) di eliminare i seguenti punti di prelievo:

Comune di Fiumicino: 314
Comune di Pomezia: 101
Comune di Anguillara: 49
Comune di Ponza: 248, 249

6) di eliminare la ZPI-RM-704 e le ZPA-LT-143, ZPA-LT-144 e ZPA-LT-145

7) di inserire i seguenti nuovi punti di prelievo: (Lago di Bracciano)

Comune di Trevignano: p.52 (fosso Lagusiello)	WMM 0° 10' 40"	N 42° 08' 31"
p.53 (Canneto)	WMM 0° 14' 45"	N 42° 09' 37"
Comune di Roma: p.54 (punta Pizzo Prato)	WMM 0° 10' 30"	N 42° 06' 20"

8) di ridefinire con maggior precisione le coordinate del punto 340 (Ventotene):

EMM 0° 57' 59" N 40° 47' 11"

Il presente provvedimento, non soggetto a controllo ai sensi della Legge 15 maggio 1997 n.127, sarà pubblicato sul Bollettino Ufficiale della Regione Lazio.

IL VICE PRESIDENTE: F.to Lignello COSENTINO

IL SEGRETARIO: F.to Dott. Saverio GUCCIONE



20 MAR 1996