

GIUNTA REGIONALE DEL LAZIO  
\*\*\*\*\*

ESTRATTO DAL PROCESSO VERBALE DELLA SEDUTA DEL 15 MAR. 1999

15 MAR. 1999

ADDI: NELLA SEDE DELLA REGIONE LAZIO, IN VIA CRISTOFORO COLOMBO, 212 SI E' RIUNITA LA GIUNTA REGIONALE, COSI' COSTITUITA:

BADALONI	Pietro	Presidente	GUASCO	Romolo	Assessore
COSENTINO	Lionello	Vice Presidente	HERNANDEZ	Giovanni	"
ARATI	Matteo	Assessore	LUCISANO	Pietro	"
BOMADONNA	Salvatore	"	MARCONI	Angelo	"
CIOFFARELLI	Francesco	"	NETA	Michele	"
FEDERICO	Maurizio	"	SIZZUTELLI	Vincenzo	"

ASSISTE IL SEGRETARIO Dott. Saverio Guccione  
..... OMISSIS

ASSENTI: LUCISANO

DELIBERAZIONE N° 1382

OGGETTO: Proposta di deliberazione consiliare concernente:

"Autorizzazione all'esercizio di una cava di arenaria in loc. MONTH CIMBALO del territorio del comune di Tarquinia (VT) a favore della srl SO.GE.MA.



*per documento*

OGGETTO: Autorizzazione all'esercizio di una nuova cava di arenaria in loc. "MONTE CIMBALO" del territorio del Comune di Tarquinia (Viterbo) a favore della Srl SO.GE.MA.

## LA GIUNTA REGIONALE

Su proposta dell'Assessore allo Sviluppo Economico ed Attività Produttive

### DELIBERA

All'unanimità, di approvare e sottoporre all'esame del Consiglio Regionale la seguente proposta di deliberazione Consigliare

## IL CONSIGLIO REGIONALE

- VISTA l'istanza 17.07.95 della ditta SRL SO.GE.MA con sede a Roma - Via Silvani, 8- volta ad ottenere l'autorizzazione per anni SETTE di una nuova cava di arenaria in località MONTE CIMBALO del Comune di Tarquinia (Viterbo), su terreni di cui la ditta ha la necessaria disponibilità (scrittura privata con i signori: Tombini Paolo, Tombini Adolfo e Trita Annamaria, proprietari dei terreni in data 2/8/94 distinti ai N.C.T. del Comune di Tarquinia (VT) al foglio n.45 part.1/p. - 2 - 3 per una superficie di Ha 9.50.00 circa, con l'allegata documentazione di cui all'art.15 della L.R. 5/5/1993, n.27;
- VISTA la L.R. 27/93, ed in particolare l'art.38, 3° comma, che disciplina il rilascio delle autorizzazioni di cava nuova;
- VISTA la legge 241/90 e la L.R. n°57/93;
- VISTO il certificato di destinazione urbanistica del 17/3/97, del Comune di Tarquinia (Viterbo), da cui risulta che i terreni in essere sono inseriti nel P.R.G. con destinazione "zona agricola E, -sottozona E1" - zone per attività agricole e di trasformazione;
- CONSIDERATO che tale destinazione urbanistica è compatibile con l'attività di cava, in base all'art.38, 4° comma, della L.R. 5/5/93, n.27;
- VISTO il parere espresso dal Comune di Tarquinia nella Conferenza dei Servizi del 26.10.98;
- VISTO il verbale della Conferenza dei Servizi del giorno 26/10/98, della Presidenza della Giunta Regionale - Settore Programma, Ufficio II, con il quale si approva con prescrizioni il progetto di cava nuova in loc. MONTE CIMBALO del Comune di Tarquinia (Viterbo) ai sensi dell'art.14 della L.R. 241/90 e successive modificazioni, che si allega in copia e forma parte integrante della presente deliberazione;
- VISTO il parere rilasciato dall'Assessorato Urbanistica e Casa nella Conferenza dei Servizi istruttoria del 6/4/98, di inesistenza del vincolo paesistico ai sensi delle Leggi 1497/39 e 431/85;
- VISTI i pareri favorevoli con prescrizioni, rilasciati dall'Assessorato U.T.V.R.A. della Regione Lazio, nella Conferenza dei Servizi del 26/10/98, e nella Conferenza dei Servizi istruttoria del 6/4/98;
- VISTO il parere favorevole rilasciato dall'Assessorato Sviluppo del Sistema Agricolo e del Mondo Rurale, settore Usi Civici, della Regione Lazio nella Conferenza dei Servizi istruttoria del 6/4/1998;

VISTO il parere favorevole del Ministero per i Beni Culturali e Ambientali, Soprintendenza Archeologica per l'Etruria Meridionale, rilasciato nella Conferenza dei Servizi del 26/10/1998;

TENUTO CONTO del parere espresso dall'Assessorato SEAP della Regione Lazio con nota n°538 del 3/2/1999 che modifica l'importo di garanzia fidejussoria, previsto dal Comune nello schema di convenzione, stabilendo un deposito cauzionale di lire 201.696.000 a garantire il ripristino ambientale dell'area di cava;

CONSIDERATO che, sulla base di oggettive valutazioni, così come previsto dall'art.38, 3° comma, della L.R. 27/93, sussiste, nel caso, un preminente interesse socio-economico sovracomunale all'apertura della nuova cava (vedi relazione allegata del 9/12/98);

CONSIDERATO che l'istanza, con tutti gli allegati di rito, ha ottenuto il parere favorevole della Commissione Regionale Consultiva nella seduta del 21.12.98, e che la stessa ha espresso giudizio *positivo alla realizzazione del progetto*;

RITENUTO che la Conferenza dei Servizi del 26/10/98 ha formulato il parere Regionale favorevole all'apertura della cava dichiarando approvato il progetto presentato, con le prescrizioni degli Enti competenti, e che tale provvedimento è da considerarsi atto istruttorio conclusivo della pratica in questione;

#### DELIBERA

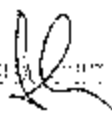
1. La Srl SO.GE.MA., con sede a Roma - Via Silvani, 8 - è autorizzata, ai fini della L.R.5/5/1993, n.27, per anni SETTE ad esercire la cava di arenaria in loc. MONTE CIMBALO del Comune di Tarquinia (Viterbo), sui terreni di cui in premessa e dei quali ha piena disponibilità ai fini estrattivi. La Srl SO.GE.MA., nell'esercire l'attività di cava dovrà osservare il piano di coltivazione e di ripristino ambientale allegato all'istanza 17.07.95, e successive modifiche ed integrazioni.
2. Prima di iniziare i lavori di scavo la Srl SO.GE.MA, è tenuta a sottoscrivere la predisposta convenzione con il Comune di Tarquinia (VT), di cui allo schema di convenzione approvato, dopo aver costituito a favore dello stesso una polizza fidejussoria di lire 201.696.000 (duecentounomilioneisecentonovantaseimila), compresi di IVA, a garanzia del recupero ambientale dell'area di cava al termine dei lavori di scavo.  
I lavori di recupero ambientale dell'area di cava devono essere eseguiti contestualmente all'avanzamento dei lavori, ai sensi dell'art.15, comma.5, della L.R. 27/93.
3. Si fa obbligo alla Srl SO.GE.MA, prima dell'inizio dei lavori di scavo, con congruo anticipo, di avvisare la Soprintendenza Archeologica per l'Etruria Meridionale per gli accertamenti sul terreno che si ritenessero necessari.
4. La presente autorizzazione è rilasciata senza pregiudizio per i diritti dei terzi o derivanti da altre leggi, ai soli fini dell'attività di cava e potrà essere modificata o integrata ove la Soprintendenza Archeologica competente ritenesse necessario impartire nuove disposizioni.
5. Prima di iniziare i lavori di scavo, la Srl SO.GE.MA, è tenuta a trasmettere copia della citata convenzione e della polizza fidejussoria, all'Assessorato SEAP della Regione Lazio (Roma - Via Rosa Raimondi Garibaldi, n.7) unitamente alla denuncia di esercizio prevista dall'art.24 del D.P.R. 9.4.1959 n.128 sulla Polizia delle Miniere e delle Cave, modificato dall'art.20 del Decreto Legislativo 25/11/96, n.624.

In caso di mancata stipula della convenzione, il presente atto deliberativo sarà revocato.

6. I lavori di scavo devono svolgersi a distanza maggiore di metri CENTO dall'invaso di proprietà del Consorzio di Bonifica della Maremma Etrusca.  
Nel caso in cui vengano utilizzate, per l'abbattimento, cariche esplosive, la distanza dall'invaso deve essere portata a metri CENTOCINQUANTA.
7. Il piano di coltivazione della cava potrà essere variato per accertate situazioni di pericolo per le persone e per le cose (art.674 e successivi del D.P.R. n.128 sulla polizia delle miniere e delle cave) derivante da imprevisti geologici o petrografici.
8. Copia della presente delibera con gli elaborati progettuali timbrati sarà restituita alla Srl SO.GE.M. ed al Comune di Tarquinia (Viterbo).  
Altra copia della delibera sarà inviata ai proprietari dei terreni interessati all'attività estrattiva.

La presente deliberazione non è soggetta a controllo, ai sensi della Legge n.127 del 15 maggio 1997.

Il presente atto deliberativo sarà pubblicato sul B.U.R.L.

IL PRESIDENTE DEL COMITATO  


Cava di "Arenaria" in località "Monte Cimbalò"  
comune di Tarquinia (Vt)  
Esercente SO.GE.MA. srl

ALL. ... 1282  
DEL 15 MAR. 1999

*en* CARTA TEMATICA

STATO DELLA VEGETAZIONE :

- Seminativo
- Incolto
- Vigneto

scala 1:5.000



PRESIDENTE DELLA GIUNTA REGIONALE *[Signature]*



VISTO:  
L'ASSESSORE *[Signature]*



*[Handwritten signature]*  
PRESIDENTE DELLA GIUNTA REGIONALE

**REGIONE LAZIO**

ALLEG. alla DEUB. N. 1282

DEL 10/05/1998

Comune di : TARQUINIA

Esercente : SO.GE.MA. s.r.l.  
Via Silvani n.° 8  
ROMA

*[Handwritten signature]*

Oggetto : cava a cielo aperto di "Arenaria"  
in località "Monte Cimbalo"  
nel Comune di TARQUINIA (VT)

**INTEGRAZIONE ALLA RELAZIONE :  
PIANO DEI TRASPORTI**

IL PRESENTE ELABORATO E'  
COSTITUITO DA N. 6 PAGINE

VISTO:  
L'ASSESSORE



*[Handwritten signature]*

Perito Minerario  
Bardini Marcello

Maggio 1998

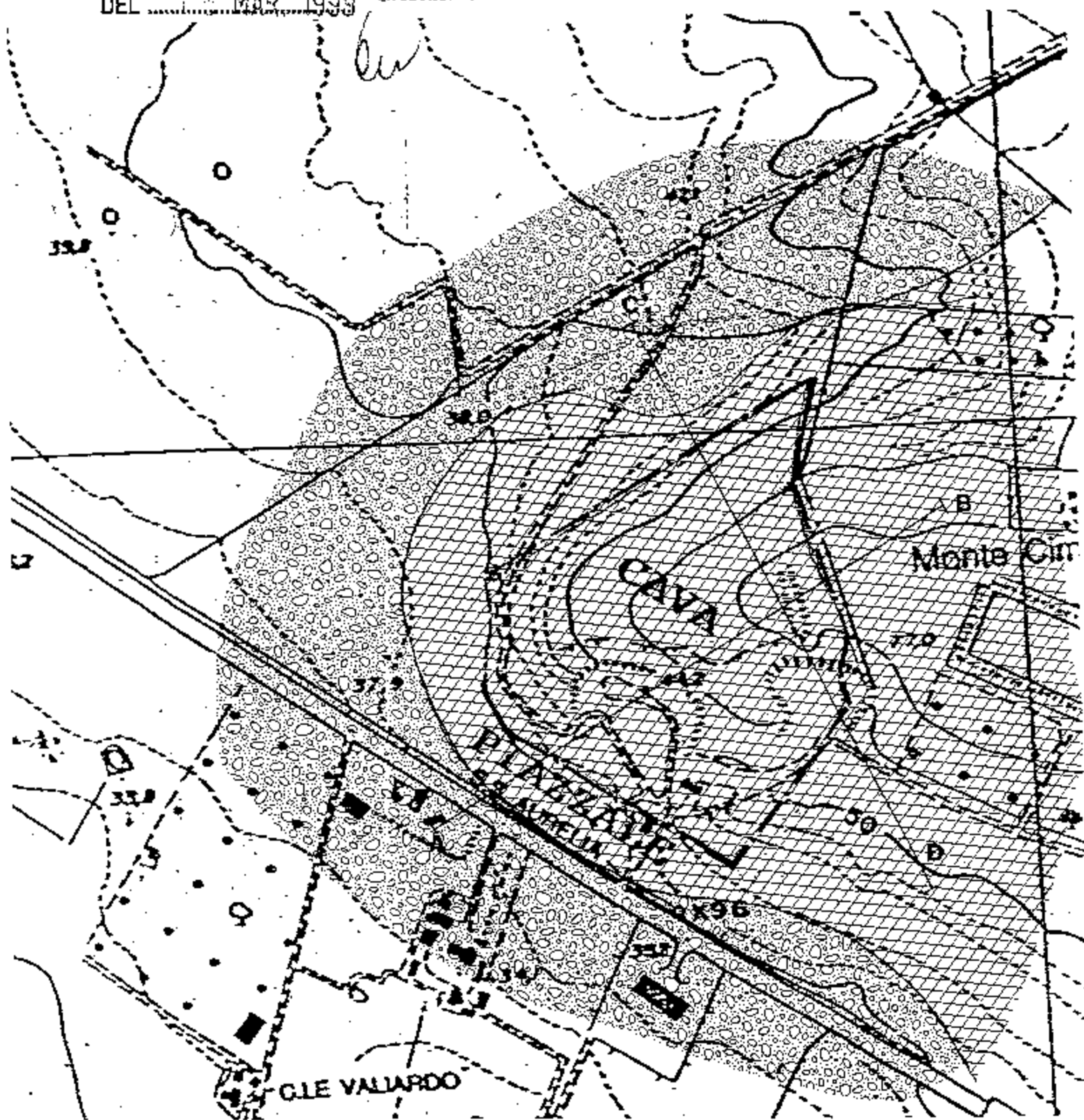
*[Handwritten signature]*







*[Handwritten signature]*

ALLEG. alla DELIB. N. 1282

DEL 1 MAR 1999 CARTA GEOLITOLOGICA



Legenda

-  Limi, sabbie e conglomerati con inclusi vulcanici
-  Arenaria tipo "Pietraforte"
-  Traccia di sezione
-  Area di cava

Scala 1:5.000

PRESIDENTE DELLA GIUNTA REGIONALE



VISTO:  
ASSESSORE



*[Signature]*  
PRESIDENTE DELLA GIUNTA REGIONALE

Dott. Geol.  
Leonardo Nolasco  
Via Achille Torelli, 31 00137 - Roma  
Tel. 06/8274796 - 0330991160  
C.F. NLSLRD67L08H501A

ALLEG. alla DELIB. N. 1282  
DEL 15 MAR 1990

*[Signature]*

PROVINCIA DI VITERBO  
COMUNE DI TARQUINIA

RELAZIONE GEOLOGICO-TECNICA INTEGRATIVA  
PER L'APERTURA DI UNA CAVA DI ARENARIA  
IN LOCALITA' "MONTE CIMBALO" - TARQUINIA  
ESERCITA DALLA SO.GE.MA. S.R.L.

IL PRESENTE ELABORATO E'  
COSTITUITO DA N. 8 PAGINE

VISTO:  
L'ASSESSORE



*[Signature]*

APRILE 1997

SO. GE. MA  
Società Generale Miniere S.R.L.  
L'Amministrazione Unica  
*[Signature]*

IL CAVALLO  
Dott. Leonardo Nolasco  
LEONARDO NOLASCO  
Geologo  
420100  
Lazio



# STUDIO TECNICO AGRONOMICO

Rua della Campana, 21 - 63100 Ascoli Piceno - Tel. e Fax (0736) 257867  
Dr. Agronomo AGOSTINI AGOSTINO

Comune di Tarquinia (VT)

ALLEG. alla DELIB. N. 1282  
DEL ..... MAR. 1999

Relazione agronomica di:

Sistemazione morfologico-ambientale della *cava* a cielo aperto di  
*Arenaria* sita in localita "Monte Cimbalo".

9 PAGINE



IL PRESIDENTE DELLA GIUNTA COMUNALE

Ditta esercente: SO.GE.Ma. S.r.l.  
Via Silvani n. 8 - Roma

IL PRESENTE ELABORATO E'  
COSTITUITO DA N. 9 PAGINE

VISTO:  
L'ASSESSORE



Legge Regionale 5 maggio 1998 n. 27  
Art. 15, comma 4, lettera b

Tarquinia, Aprile 1997

Il committente  
SO. GE. MA  
Società Generale Macinazione s.r.l.

L'Amministrazione Comunale  
*[Signature]*



Progettista

Agronomo Agostini Agostino

*[Signature]*

**REGIONE LAZIO**

COMUNE DI: TARQUINIA (VT.)

ALLEG. alla DELIB. N. 1222

ESERCENTE: SO.GE.MA. s.r.l.  
VIA SILVANI N. 8,  
ROMA.

DEL 10 MAR. 1999

OGGETTO: CAVA A CIELO APERTO DI ARENARIA, SITA IN LOCALITÀ MONTE CIMBALO, NEL COMUNE DI TARQUINIA (VITERBO).

– VISIONI ANTE OPERAM E SIMULAZIONI POST OPERAM DELL'AREA DI INTERVENTO.

DATA: ROMA, 02.06.98


LA DITTA

*Feloni Autowia*

PROGETTISTA  
(ARCH. MARCO TORINO)



PRESIDENTE DELLA GIUNTA REGIONALE



VISTO:  
L'ASSESSORE

*[Handwritten signature]*

Studio Tecnico - Consulenze Mineraria - Ambientale  
P.I. Bordini Marcello  
Strada Respuglia, 1515 - 01100 VITERBO  
Tel. 0761/221129  
P. IVA 008  
C.F. 880

REGIONE LAZIO



1 PRESIDENTE DELLA GIUNTA REGIONALE

COMUNE DI : TARQUINIA ( VITERBO )

ESERCENTE : SO.GE.MA s.r.l.

VIA SILVANI N.8

ROMA

ALLEG. alla DELIB. " 4282  
DEL 10 MAR. 1995

CAVA A CIELO APERTO DI " ARENARIA "  
IN LOCALITA' " MONTE CIMBALO "

Legge regionale n.27 del 5-5-1993 art.38 comma 3

RELAZIONE

- VALUTAZIONE DEL PREMINENTE INTERESSE SOCIO-ECONOMICO SOVRACOMUNALE
- CONDIZIONI SOGGETTIVE DELL'AZIENDA
- PRESUPPOSTI OGGETTIVI RELATIVI AI MATERIALI ESTRATTI

17 MAR 1995

LA SOCIETA'

SO. GE. MA  
Società Generale Mineraria s.r.l.  
P. Amministratore Unico

IL PROGETTISTA



IL PRESENTE ELABORATO E'  
COSTITUITO DA N. 9 PAGINE



VISTO:  
L'ASSESSORE

REGIONE LAZIO

Comune di : TARQUINIA ( VT )

ALLEG. alla DELIB. N. 1222  
DEL 15 MAR. 1999

Esercente : SO.GE.MA. s.r.l.

VIA SILVANI n.8

ROMA

Oggetto : cava a cielo aperto di " ARENARIA "  
in localita' " MONTE CIMBALO "

nel comune di TARQUINIA ( VT )

- MODIFICA DELL'ELABORATO DEL 17 LUG. 1995

Legge regionale n.27 del 5-5-93 art.38 comma 3

- |  |          |
|--|----------|
| - COROGRAFIA   | 1:25.000 |
| - PLANIMETRIA CATASTALE  | 1:2.000  |
| - PLANIMETRIA ATTUALE QUOTATA DELL'AREA<br>DI CAVA                 | 1:1.000  |
| - SEZIONI DI COLTIVAZIONE  | 1:500    |
| - PLANIMETRIA QUOTATA DELL'AREA DI CAVA<br>A SISTEMAZIONE AVVENUTA | 1:1.000  |
| - SEZIONI DI SISTEMAZIONE E RECUPERO                               | 1:500    |

30 MAG. 1998

LA SOCIETA'

*Feloni Futuro*

IL PROGETTISTA



IL PRESIDENTE DELLA GIUNTA REGIONALE



VISTO:  
L'ASSESSORE

Studio Tecnico - Consulenza Mineraria - Ambientale  
P. L. Bardini Marcello  
Strada Rescoglio, 10/F - 01100 VITERBO  
Tel. 0751 - 327756  
P. IVA 00321920536  
C. F. 0180 MCL 40T26 F5771  
REGIONE LAZIO



IL PRESIDENTE DELLA GIUNTA REGIONALE

ALLEG. alla DELIB. N. 1282

DEL 15 MAR. 1999

Comune di : TARQUINTA ( VT )

Cava acielo aperto di " ARENARIA "  
in localita' " MONTE CIMBALO "

ESERCENTE : SO.GE.MA. s.r.l.

VIA SILVANI n.8

ROMA

Legge regionale n.27 del 5-5-93 art.38 comma 3

- RELAZIONE SULL'ATTIVITA' ESTRATTIVA E STUDIO DI  
IMPATTO AMBIENTALE

17 LUG. 1995

LA SOCIETA'

L'Amministratore Unico  
Societa' Generale Relazioni s.r.l.  
SO.GE.MA.

IL PROGETTISTA



MINERARIA

IL PRESENTE ELABORATO E'  
COSTITUITO DA N. 54 PAGINE



VISTO:  
L'ASSESSORE

COMUNE DI TARQUINIA	
17 LUG. 1995	
Prot. N. <i>M. 400</i>	
Oct. _____	Foss. _____
Allegati N. _____	

LEGGE REGIONALE LAZIO N.27 DEL 05.05.1993

- ART.15 comma 1 lettera d

PIANO DI SICUREZZA

Relativo alla cava a cielo aperto di " ARENARIA " in localita' " MONTE CIMBALO " del comune di TARQUINIA ( VT )

ESERCENTE : SO.GE.MA. s.r.l.  
VIA SILVANI n.8  
ROMA

REGIONE LAZIO Ass.io Sviluppo Economico e Attività Produttiva
19 SET. 1995
Via R. Raimondi Garibaldi, 7 00146 ROMA

ALLEG. alla DELIB. N. 1282  
DEL 15 MAR. 1999

IL DIRETTORE DEI LAVORI E  
IL RESPONSABILE DELLA SICUREZZA

BARDINI MARCELLO

*Marcello Bardini*

IL LEGALE RAPPRESENTANTE  
DELLA SOCIETA'

IACOVELLI ANTONIO

*Antonio Iacovelli*

IL DOCUMENTO SI COMPILE DI N. 46 PAGINE

REGIONE LAZIO  
PRESIDENTE DELLA GIUNTA REGIONALE



IL PROGETTISTA



17 LUG. 1995

IL PRESENTE ELABORATO E' COSTITUITO DA N. 46 PAGINE



VISTO:  
L'ASSESSORE

*[Signature]*