

GIUNTA REGIONALE DEL LAZIO  
.....

ESTRATTO DAL PROCESSO VERBALE DELLA SEDUTA DEL 23 FEB. 1999

ADDI' 23 FEB. 1999 NELLA SEDE DELLA REGIONE LAZIO, IN VIA CRISTOFORO COLOMBO, 212 SI E' RIUNITA LA GIUNTA REGIONALE, COSI' COSTITUITA:

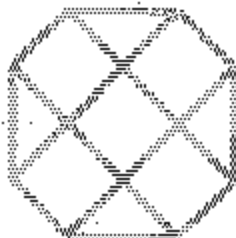
BADALONI	Pietro	Presidente	GNASCO	Romolo	Assessore
COSENTINO	Lionello	Vice Presidente	HERMANIN	Giovanni	"
AMATI	Mattéo	Assessore	LUCISANO	Pietro	"
BONADONNA	Salvatore	"	MARONI	Angelo	"
CIOFFARELLI	Francesco	"	META	Michele	"
FEDERICO	Maurizio	"	PIZZUTELLI	Vincenzo	"

ASSISTE IL SEGRETARIO Dott. Saverio Giaccone  
..... ONIESTE

ASSENTI: CIOFFARELLI - META - PIZZUTELLI

DELIBERAZIONE N° 630

OGGETTO: Docup Ob. 5b Lazio 1994/99 - Misura 1.1.3 - Comune di Amaseno: Progetto integrato per la valorizzazione e lo sviluppo turistico". Codice progetto 113 15018 - determinazione costo finale: L. 1.150.542.473. (Imms 99/ 776/952/1235/001).



Oggetto: DOCUP Ob 5b Lazio 1994/99- Misura 1.1.3 - Comune di Amaseno: "Progetto integrato per la valorizzazione e lo sviluppo turistico". Codice progetto I13 15018 - Determinazione costo finale: Lire 1.150.542.473.

LA GIUNTA REGIONALE

SU PROPOSTA dell'Assessore allo Sviluppo del Sistema Agricolo e del Mondo Rurale;

VISTO il DOCUP Ob 5b Lazio 1994/99 ed in particolare l'Asse I Sottoprogramma 1 Misura 3 "Valorizzazione delle risorse forestali";

PREMESSO che:

- con propria deliberazione n. 429 del 06/02/1996, in attuazione del DOCUP Ob 5b Lazio 1994-99, Misura 1.1.3., è stato ammesso a finanziamento, tra gli altri, il progetto "Progetto integrato per la valorizzazione e lo sviluppo turistico" presentato dal Comune di Amaseno per un investimento complessivo di Lire 1.350.500.000 con contributo pubblico di Lire 1.350.500.000 pari al 100% della spesa ammessa di cui

- quota UE - FEOGA Lire 675.250.000 gravante sul cap.18962 del bilancio regionale 1996;
- quota STATO Lire 472.675.000 gravante sul cap.18972 del bilancio regionale 1996;
- quota REGIONE Lire 202.575.000 gravante sul cap.18982 del bilancio regionale 1996;

- con D.P.G.R. n. 1472 del 18/07/1996, in esecuzione della predetta D.G.R. n. 429/96, è stato concesso al Comune di Amaseno il contributo di L. 1.350.500.000 per la realizzazione del predetto progetto, concernente i lavori riassunti nel seguente quadro economico:

A) - Importo dei lavori

Imboschimenti	ha 117,50	Costo complessivo	L. 820.144.740
Lavori connessi	ha 117,50	Costo complessivo	L. 108.404.424
Interventi sulla viabilità	ml. 12,835	Costo complessivo	L. 103.161.000
Totale lavori a base d'asta			L. 1.031.710.164

B) - Somme a disposizione

Spese generali	L. 103.162.412	
IVA	L. 214.627.424	
Totale generale		L. 1.350.500.000

-CONSIDERATO che in esecuzione al citato D.P.G.R. n. 1472/97 è stata erogata al Comune di Amaseno la somma complessiva di Lire 1.004.290.370 a titolo di prima, seconda e terza anticipazione sul contributo concesso;

CONSIDERATO che l'Ente beneficiario, ai sensi del disposto del citato D.P.G.R. n. 1472/97, ha trasmesso alla Struttura regionale competente con nota prot. 2984 del 02/07/1998 la documentazione contabile relativa alla chiusura dei lavori;

CONSIDERATO che il Comune di Amaseno ha approvato, tra gli altri, anche la deliberazione della Giunta n. 398 del 12/12/1997 concernente l'approvazione di una perizia suppletiva per un importo netto di lavori di Lire 876.277.870 per l'effettuazione di lavori aggiuntivi, finalizzati al miglioramento dell'opera ed alla sua funzionalità, previsti e contenuti nell'elenco prezzi del progetto esecutivo;

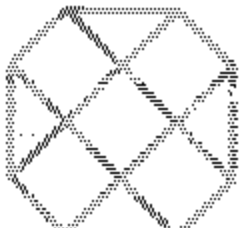
CONSIDERATO che le modifiche apportate al progetto sopracitato sono contenute entro un importo non superiore al 5 per cento delle categorie di lavoro dell'appalto e non comportano un aumento della spesa prevista per la realizzazione dell'opera;

RITENUTO, pertanto, che le modifiche disposte dal Direttore dei lavori per risolvere aspetti di dettaglio rientrano tra quelle previste al comma 3 dell'art. 25 della Legge n. 109/94, richiamate come ammissibili nel provvedimento regionale;

VISTA la relazione, facente parte integrante della presente deliberazione, redatta a seguito di verifica dei documenti contabili e di sopralluogo, dai funzionari all'uopo incaricati, dalle quali risulta il seguente quadro delle realizzazioni effettive e del costo definitivamente ammissibile a contributo:

A) - Importo dei lavori

Imboschimenti	ha 117,50	Costo ammissibile	L. 662.743.202
Lavori connessi	ha 117,50	Costo ammissibile	L. 135.659.342
Interventi sulla viabilità	ml. 16,089	Costo ammissibile	L. 62.132.305
Totale netto lavori			L. 860.534.849
IVA sui lavori			L. 167.463.467
Spese generali			L. 122.544.144
Totale			L. 1.150.542.473





RITENUTO, pertanto, che il costo effettivamente ammissibile a contributo per la realizzazione del progetto del Comune di Amaseno ammonta complessivamente a Lire 1.150.542.473, con una economia di Lire 199.957.527 rispetto alla spesa impegnata di Lire 1.350.500.000 e che la somma da erogare a saldo del contributo concesso, erogato già per Lire 1.004.290.370, ammonta a Lire 146.252.103;

all'unanimità e in conformità con le premesse

### DELIBERA

- di prendere atto della modifica al progetto, approvata dal Comune di Amaseno, stazione appaltante, in quanto rientrante tra le eccezioni di cui al comma 2 dell'art. 25 della L. n. 109/94 ai sensi del punto 3h) del citato D.P.G.R. n. 1472/96;

- di determinare, sulla base della documentazione relativa alle opere e lavori effettivamente eseguiti, alla certificazione di spesa sostenuta dal Comune di Amaseno ed alle risultanze delle verifiche tecniche eseguite, in Lire 1.150.542.473 il costo finale effettivamente ammissibile a contributo a titolo del DOCUP Ob. 5b Lazio 1994-99, misura 1.1.3, codice progetto 113 15018 " Progetto integrato per la valorizzazione e lo sviluppo turistico " ed in Lire 1.150.542.473 il contributo definitivo a favore del Comune di Amaseno, ripartito nel rispetto del piano finanziario del Programma Operativo, nelle seguenti quote di cofinanziamento:

UE - FEOGA Lire 575.271.236; STATO Lire 402.689.866; REGIONE Lire 172.581.371;

- di accertare in Lire 199.957.527 l'economia rispetto alla spesa impegnata di Lire 1.350.500.000 e in Lire 146.252.103 la somma da erogare a saldo del contributo concesso a favore del Comune di Amaseno (1.150.542.473 - 1.004.290.370);

L'accertata economia di Lire 199.957.527 si ripartisce per fonti di finanziamento:

- quanto a Lire 99.978.764 sulla quota UE- Feoga
- quanto a Lire 69.985.134 sulla quota STATO
- quanto a Lire 29.993.629 sulla quota REGIONE

Alla rinnovazione dell'impegno per l'erogazione del saldo di Lire 146.252.103, gravante sui seguenti capitoli di spesa del bilancio 1999:

- cap. 18962 (quota UE-Feoga) Lire 73.126.051 imp. 776
- cap. 18972 (quota STATO) Lire 51.188.236 imp. 951 *CH*
- cap. 18982 (quota REGIONE) Lire 21.937.816 imp. 435, si provvederà a norma dell'art. 70 della L.R. 22/05/1997, n.11.

L'erogazione del saldo rimane subordinata all'approvazione formale da parte del soggetto beneficiario di apposito piano di coltura e di conservazione del soprassuolo rimboschito e delle infrastrutture realizzate, e che dovrà essere prodotto all'Assessorato allo Sviluppo del Sistema agricolo e del Mondo Rurale - Ufficio Forestazione - entro 30 gg. dalla notifica della presente deliberazione.

L'Ente beneficiario dovrà, entro 30 gg. dall'erogazione del saldo, completare i pagamenti e integrare la rendicontazione, conservando gli originali di tutti i documenti di spesa ai termini delle norme vigenti, a disposizione per ogni successivo controllo da parte della Regione, dello Stato e della Commissione Europea.

I terreni oggetto di intervento, per effetto dei provvedimenti richiamati nella presente deliberazione, rimangono assoggettati ai vincoli di cui al R.D.L. n. 3267/1923 e alla L. n. 431/95.

L'Ente proprietario, responsabile della corretta gestione e della regolare manutenzione delle opere realizzate, è obbligato a provvedere con ogni mezzo alla buona conservazione del soprassuolo rimboschito

in loc. Costa Ceriola (ha 46,41) Fg. 2 part. 11, Fg. 8 part. lie 1-2-3-4-5

in loc. Costa di Dietro (ha 53,77) Fg. 11 part. 34

in loc. Mandrini Torriceffa (ha 31,60) Fg. 11 part. 31-32-33, mediante:

- a) sfalcio delle erbe infestanti sulla piazzola, zappettatura della superficie decespugliata e sarchiatura manuale del terreno intorno alle piantine, da eseguirsi almeno una volta l'anno nei due anni successivi all'impianto
- b) risarcimento delle fallanze e sostituzione della stessa specie utilizzata, nei due anni successivi all'impianto
- c) irrigazione di soccorso in caso di evidente stress idrico delle piantine impiantate
- d) l'adozione in caso d'incendio, invasione di parassiti animali e vegetali, di idonei mezzi per arrestarne il maggiore sviluppo dando immediata comunicazione al competente Coordinamento Provinciale del C.F.S. e al Settore Decentrato





Agricoltura e Foreste di Frosinone, ed a mantenere in perfetta efficienza la recinzione perimetrale realizzata a protezione del neo rimboscimento, i cancelli e gli scalandrini in legno.

L'Ente proprietario è obbligato, inoltre, a mantenere in perfetta efficienza i sentieri e la viabilità forestale ripristinata nelle precedenti località come di seguito indicato:

- a. intervenire, ove necessario, al ricarica e alla sistemazione del piano viario delle strade forestali (loc. Costa Ceriola - ml. 4.500), (loc. Costa di Dietro - ml. 3.000) e (loc. Mandrini Torricella - ml. 5.000);
- b. intervenire nella ripulitura della vegetazione infestante il piano viario e i lati dei sentieri (loc. Costa Ceriola - ml. 1.380), (loc. Costa di Dietro - ml. 2.160) e delle strade forestali.

Per quanto non espressamente previsto, si applicano le P.M.P.F. in vigore nella Provincia di Frosinone.

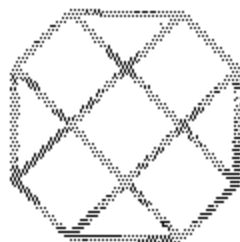
La presente deliberazione non è soggetta a controllo di legittimità ai sensi dell'art. 17, comma 32 della Legge 15/05/1997, n. 127.

IL PRESIDENTE : F.to PIETRO BADALONI

IL SEGRETARIO : F.to Dott. Saverio GUCCIONE



- 2 MAR. 1999



ASSESSORATO AGRICOLT. REGIONE LAZIO
26 GEN. 1999
Prof. N° <u>0614</u> Sett.

Att. alla delib. N. 630  
del 23 feb. 1999

Dirigente Settore 66  
SEDE

DECRETO P.G.R.L. n.1472 del 18/07/1996  
DOCUP 5b 1994/99: Misura I13 - Valorizzazione risorse forestali  
ENTE BENEFICIARIO: Comune di Amaseno  
CODICE PROGETTO : I13 15 018  
INVESTIMENTO APPROVATO: L.1.350.500.000

VERBALE DI ACCERTAMENTO FINALE DI REALIZZAZIONE DEL PROGETTO

I sottoscritti Dott. Benvenuti Claudio, Dott. Ascenzo Riccardo e Geom. Levrini Dorian, incaricati dal Dirigente del Settore 66 con nota prot.4200 del 08/07/1998., in esecuzione all'incarico conferito, il giorno 13/07/1998, previo preavviso trasmesso con fax del 07/07/1998, si sono recati presso la sede del Comune di Amaseno e alla presenza del Direttore dei Lavori Dott: Agr.mo Samperi Massimo, e del rappresentante dell' Impresa esecutrice dei Lavori Sig. Caldani Mario hanno proceduto alla verifica delle opere e dei lavori realizzati.

PREMESSA

in esecuzione alla deliberazione della Giunta Regionale n. 429/96 era stato concesso al Comune di Amaseno con D.P.G.R. n. 1472 del 18/07/1996 il contributo di lire 1.350.500.000 pari al 100% dell'investimento complessivo per la realizzazione delle seguenti opere:

Loc. Selva Piana - F.9 part.3-F.6 part.20

- manutenzione ordinaria viabilità esistente, per uno sviluppo di ml.2.500 per un costo complessivo di L. 19.500.000

Loc. Costa Ceriola - F.2 part.11-F.8 part. 1-2-3-4-5

- imboscamento su di una superficie di ha.46.71.10 per un costo complessivo di L. 356.077.953

- realizzazione di chiudenda per un totale di ml.3.520, n.1 cancello in legno, n.18 scalandrini, apposizione di n.50 tabelle monitorie e di un tabellone indicatore dei lavori, per un costo complessivo dei lavori di L.41.638.080

- ripristino viabilità esistente , per uno sviluppo complessivo di ml.2.155, per un costo complessivo di L.16.809.000

- ripristino di sentieri esistenti per uno sviluppo di ml.1.435, per un costo complessivo di L. 12.456.000

Loc. Costa di Dietro- F.11 part.34

- imboscamento su di una superficie di ha.32.19.72, per un costo complessivo di L.223.126.596

- realizzazione di chiudenda per un totale di ml.3.504, n.2 cancelli, n.18 scalandrini, n.50 tabelle monitorie e n.1 tabellone indicatore dei lavori, per un costo complessivo di L.41.683.944

- ripristino viabilità esistente per uno sviluppo di ml. 2300, per un costo complessivo di L.17.940.000

- ripristino dei sentieri esistenti per uno sviluppo di ml.2.165, per un costo complessivo di L.19.464.000

Loc. Mandrini - Torricella- F.11 part.31-32-33

- imboscamento su di una superficie di ha.31.60.70 per un costo complessivo di L.240.940.191

Realizzazione di chiudenda per un totale di ml.2.090, n.1 cancello in legno, n.10 scalandrini, n.30 tabelle monitorie e n.1 tabellone indicatore dei lavori, per un costo complessivo di L.25.082.400

- manutenzione straordinaria della viabilità esistente, per uno sviluppo di ml.2.280, per un costo complessivo di L.16.992.000

per un costo complessivo ammesso a finanziamento di Lire 1.031.710.164

Spese generali

Lire 103.162.412

IVA

Lire 214.627.424

Totale generale

Lire 1.350.500.000



per copia  
*[Signature]*

PREMESSO che con D.G.R. n.1472 del 18/07/1996 veniva fissato il termine per la conclusione dei lavori al 31/10/1997 si prende atto della conclusione dei lavori al 19/03/98 in ottemperanza a quanto previsto all'art. 10 della D.G.R. del 13/06/1995 n.5037 per la specifica misura che prevede i progetti finanziati su una annualità prevista dal DOCUP 1994/1995 debbono essere realizzati entro i due anni successivi a quello in cui è stato approvato il finanziamento da parte della Regione Lazio Delibera n.429/96.

#### OPERAZIONI SVOLTE

I convenuti si sono recati nell'area interessata dall'intervento, distinta ai fogli catastali n.2-11 (particelle varie) e, sulla scorta della documentazione presentata a corredo dello stato finale hanno proceduto al riscontro dei lavori contabilizzati allo stato finale prendendo atto di quanto segue:

in Loc. Selya Piana, a seguito dell'acquisizione dei pareri e nulla osta di legge (nota 525 del 07/02/1997 dell'Assessorato U.T.V.R.A.), il progetto è stato adeguato con lo stralcio dei lavori riguardanti la manutenzione ordinaria viabilità esistente per uno sviluppo di ml.4600 e pertanto i lavori sono consistiti nella fornitura e posa in opera di n.3 sbarre metalliche ed n.1 tabellone indicatore dei lavori;

in Loc. Costa Ceriola i lavori sono stati realizzati secondo le previsioni progettuali salvo lievi modifiche che rientrano nel potere discrezionale del Direttore dei lavori (riduzione dello sviluppo lineare della chiudenda: la percentuale di attecchimento delle piantine, determinata attraverso la realizzazione di adeguati parcellamenti delle aree rimboschite, è risultata pari all'85-90%;

in Loc. Costa di Dietro i lavori sono stati realizzati secondo le previsioni progettuali salvo che per il ripristino della viabilità esistente che ha interessato un maggiore sviluppo lineare; la percentuale di attecchimento delle piantine, determinata attraverso la realizzazione di adeguati parcellamenti delle aree rimboschite, è risultata pari all'82-85%;

in Loc. Mandrini-Torricella i lavori sono stati realizzati secondo le previsioni progettuali salvo che per un maggiore sviluppo lineare della chiudenda e maggiore sviluppo del ripristino della viabilità esistente; la percentuale di attecchimento delle piantine, determinata attraverso la realizzazione di adeguati parcellamenti delle aree rimboschite, è risultata pari al 75-80%;

Le risultanze analitiche del sopralluogo sono riportate nella tabella 1 allegata.

VISTO il verbale di consegna dei lavori per l'importo netto di L. 834.550.351;

PRESO ATTO che i lavori sono stati consegnati il 19/05/1997, hanno avuto inizio il 02/06/1997 e sono stati ultimati il 19/03/1998 ;

VISTA la perizia di variante approvata con D.G.C. n.398 del 12/12/1997 per l'importo dei lavori di L. 876.277.870, di cui L. 41.727.518 per maggiori lavori;

VISTO lo Stato Finale dei lavori presentato dalla D.L.L. in data 19/03/1998 per un importo netto di L. 860.534.847;

VISTO il C.R.E. redatto in data 16/04/1998 per un importo di Lire 860.534.847 dal quale risulta un credito dell'impresa pari a Lire 14.205.424 (oltre IVA) sull'importo a ragione di contratto;

ACCERTATA la situazione contabile amministrativa secondo l'allegato 2;

EFFETTUATA la vidimazione e l'annullamento dei documenti di spesa;

EFFETTUATI quindi tutti gli occorrenti accertamenti e controlli tecnici -amministrativi;

W



per conto  
M

TABELLA 1

Loc. Selva Piana	ha/ml/n	importo progetto	ha/ml/n	imp.stato finale	ha/ml/n	importi ammis.
riprofilat. P. viario	ml.4600	L. 14.720.000		L.		L.
spietramento	mc.8	L. 488.000		L.		L.
sbarre metalliche	n.3	L. 3.600.000	n.3	L. 2.912.040	n.3	L. 2.912.040
tabell. Indicat. lavori	n.1	L. 720.000	n.1	L. 857.885	n.1	L. 857.885
<b>Totale</b>		<b>L. 19.528.000</b>		<b>L. 3.769.925</b>		<b>L. 3.769.925</b>
<b>Loc. Costa Ceriola</b>	<b>ha/ml/n</b>	<b>importo progetto</b>	<b>ha/ml/n</b>	<b>imp.stato finale</b>	<b>ha/ml/n</b>	<b>importi ammis.</b>
apertura buche	n.51382	L. 184.975.200	n.51382	L. 149.521.911	n.51382	L. 149.521.911
buche in roccia	n.51382	L. 27.746.280	n.51382	L. 22.351.214	n.51382	L. 22.351.214
piantine	n.51382	L. 69.365.700	n.51382	L. 56.006.489	n.51382	L. 56.006.489
distrib.e colloc.to	n.51382	L. 73.990.080	n.51382	L. 59.850.147	n.51382	L. 59.850.147
chiusenda	ml.3520	L. 38.016.000	ml.3480	L. 30.397.800	ml.3480	L. 30.397.800
cancello in legno	mq.6,4	L. 230.400	mq.6,4	L. 186.368	mq.6,4	L. 186.368
scalandrino	n.18	L. 1.382.400	n.18	L. 1.118.250	n.18	L. 1.118.250
tabelle monitorie	n.50	L. 1.320.000	n.50	L. 1.067.750	n.50	L. 1.067.750
tabellone indic.lavori	n.1	L. 720.000	n.1	L. 857.885	n.1	L. 857.885
ripristino sentieri	ml.1384	L. 12.456.000	ml.1384	L. 10.075.520	ml.1384	L. 10.075.520
riprofilat.piano viario	ml.4526	L. 14.483.200	ml.4526	L. 11.721.045	ml.4526	L. 11.721.045
spietramento	mc.12	L. 732.000	mc.12	L. 58.260	mc.12	L. 58.260
consolid. scarpata	mq.18	L. 1.620.000	mq.18	L. 1.310.400	mq.18	L. 1.310.400
<b>Totale</b>		<b>L. 427.037.260</b>		<b>L. 344.533.039</b>		<b>L. 344.533.039</b>
<b>Loc. Costa di Dietro</b>	<b>ha/ml/n</b>	<b>importo progetto</b>	<b>ha/ml/n</b>	<b>imp.stato finale</b>	<b>ha/ml/n</b>	<b>importi ammis.</b>
apertura buche	n.32197	L. 115.909.200	n.32197	L. 93.693.852	n.32197	L. 93.693.852
buche in roccia	n.32197	L. 17.386.380	n.32197	L. 14.005.782	n.32197	L. 14.005.782
piantine	n.32197	L. 43.465.950	n.32197	L. 35.094.948	n.32197	L. 35.094.948
distrib.e colloc.to	n.32197	L. 46.363.680	n.32197	L. 37.509.738	n.32197	L. 37.509.738
chiusenda	ml.3504	L. 37.843.200	ml.3504	L. 30.607.440	ml.3504	L. 30.607.440
cancello in legno	mq.12,8	L. 460.800	mq.12,8	L. 372.736	mq.12,8	L. 372.736
scalandrino	n.18	L. 1.382.400	n.18	L. 1.118.250	n.18	L. 1.118.250
tabelle monitorie	n.50	L. 1.320.000	n.50	L. 1.067.750	n.50	L. 1.067.750
tabell. indic. lavori	n.1	L. 720.000	n.1	L. 857.885	n.1	L. 857.885
ripristino sentieri	ml.2163	L. 19.467.000	ml.2163	L. 15.746.640	ml.2163	L. 15.746.640
riprofilat. P. viario	ml.4140	L. 13.248.000	ml.3000	L. 7.770.000	ml.3000	L. 7.770.000
spietramento	mc.16	L. 976.000	mc.10	L. 493.400	mc.10	L. 493.400
livellamento fondo	mq.450	L. 1.395.000		L.		L.
consolid. scarpata	mq.26	L. 2.340.000	mq.17	L. 1.237.600	mq.17	L. 1.237.600
<b>Totale</b>		<b>L. 302.277.810</b>		<b>L. 239.576.021</b>		<b>L. 239.576.021</b>
<b>Mandri-Torricella</b>	<b>ha/ml/n</b>	<b>importo progetto</b>	<b>ha/ml/n</b>	<b>imp.stato finale</b>	<b>ha/ml/n</b>	<b>importi ammis.</b>
apertura buche	n.34768	L. 125.164.800	n.34768	L. 101.174.007	n.34768	L. 101.174.007
buche in roccia	n.34768	L. 18.774.720	n.34768	L. 15.123.950	n.34768	L. 15.123.950
piantine	n.34768	L. 46.936.800	n.34768	L. 37.896.793	n.34768	L. 37.896.793
distrib.e colloc.to	n.34768	L. 50.065.920	n.34768	L. 40.504.371	n.34768	L. 40.504.371
chiusenda	ml.2090	L. 22.572.000	ml.7090	L. 61.931.150	ml.7090	L. 61.931.150
cancello in legno	mq.6,4	L. 230.400	mq.6,4	L. 186.368	mq.6,4	L. 186.368
scalandrino	n.10	L. 768.000	n.10	L. 621.250	n.10	L. 621.250
tabelle monitorie	n.30	L. 792.000	n.30	L. 640.650	n.30	L. 640.650
tabell. indic. lavori	n.1	L. 720.000	n.1	L. 857.885	n.1	L. 857.885
riprofilat. P. viario	ml.5016	L. 16.051.200	ml.5016	L. 12.991.440	ml.5016	L. 12.991.440
consolid. scarpata	mq.10	L. 900.000	mq.10	L. 728.000	mq.10	L. 728.000
<b>Totale</b>		<b>L. 282.975.840</b>		<b>L. 272.655.864</b>		<b>L. 272.655.864</b>
<b>TOTALE COMPLESSIVO</b>		<b>L. 1.031.818.710</b>		<b>L. 860.534.849</b>		<b>L. 860.534.849</b>

per copia



ALLEGATO 2

		IMPONIBILE		IVA		D.O. 2%		TOTALE	D.G.C.		LIQUIDATO
FARFA s.r.l											
fatt.17/97	L.	60.000.000	L.	11.400.000	L.	1.200.000	L.	72.600.000	192-5/97	L.	72.600.000
fatt.31/97	L.	23.669.890	L.	4.497.279	L.	473.399	L.	28.640.567	4-11/97	L.	28.640.567
prot.161/98	L.	17.461.961	L.	3.492.390	L.	349.239	L.	21.303.580	105-6/98	L.	-
TOTALE	L.	101.131.841	L.	19.389.669	L.	2.022.637	L.	122.544.147		L.	101.240.567
TOTALE	L.	701.462.119	L.	135.648.931			L.	837.099.050		L.	900.240.512

*W*



*per copia conforme*





DETERMINANO

a) che le sopradescritte opere e lavori corrispondono a quelle ammesse a contributo con il citato D.P.G.R. n.1472 del 18/07/1996 e ai pareri e nulla osta acquisiti per il progetto " Valorizzazione delle Risorse Forestali "del Comune di Amaseno finanziato nell'ambito del Docup 5b 1994/99, annualità 1994/95 codice I13 I5 018;

b) che pertanto le opere ed i lavori, risultati funzionali ed in perfetta efficienza, sono ammissibili al contributo regionale per l'importo complessivo di Lire 1.150.542.473 come dal prospetto che segue:

totale netto lavori	L. 860.534.849
IVA sui lavori	L. 167.463.467
spese generali	L. 122.544.147
Totale generale	L. 1.150.542.473

Considerato infine che è stata erogata all'Ente Beneficiario la somma di Lire 1.004.290.370 risulta da erogare a saldo del contributo concesso la somma di Lire 146.252.103 da cui ne deriva una economia rispetto all'impegno assunto pari a Lire 199.957.527.



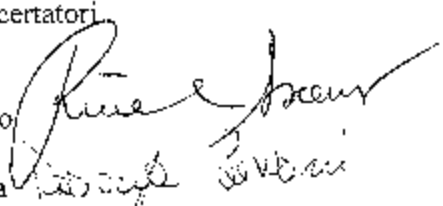
Data 25/01/1999

I funzionari accertatori


Dott. Ascenzo Riccardo

Geom. Levrini Dorian

Dott. Benvenuti Claudio



per copia conforme



VISTO:  
Bohno

