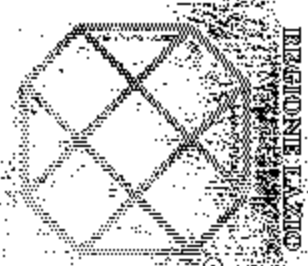


- DELIBERAZIONE DELLA GIUNTA REGIONALE 9 febbraio 1999, n. 364.
Revisione della pianta organica delle farmacie dei comuni della provincia di Roma, anno 1998 Pag. 53
- DELIBERAZIONE DELLA GIUNTA REGIONALE 9 febbraio 1999, n. 365.
Revisione della pianta organica delle farmacie dei comuni della provincia di Frosinone, anno 1998 Pag. 53
- DELIBERAZIONE DELLA GIUNTA REGIONALE 9 febbraio 1999, n. 366.
Revisione della pianta organica delle farmacie dei comuni della provincia di Latina, anno 1998 Pag. 64
- DELIBERAZIONE DELLA GIUNTA REGIONALE 9 febbraio 1999, n. 368.
Comune di Formello (Roma). Progetto per la costruzione di un impianto di depurazione in località «Le Perazzeta» in variante al P.R.G. Delibera di consiglio comunale n. 29 del 30 maggio 1996. Legge n. 1778, legge regionale 2 luglio 1987. Approvazione Pag. 71
- DELIBERAZIONE DELLA GIUNTA REGIONALE 9 febbraio 1999, n. 376.
Concessione mineraria delle sorgenti di acqua termominerale denominata «Terme Ciorra» sita in territorio del comune di Castelforte (Latina). Autorizzazione captazione falde mineralizzate Pag. 73
- DELIBERAZIONE DELLA GIUNTA REGIONALE 4 febbraio 1999, n. 411.
Comune Isola del Liri (Frosinone). Variante del PRG per il programma integrato di riqualificazione urbanistica in viale Piscitelli. Approvazione Pag. 74
- DELIBERAZIONE DELLA GIUNTA REGIONALE 2 marzo 1999, n. 958.
Rettifica dell'avviso pubblico approvato con delibera di Giunta regionale n. 7960 del 28 dicembre 1998 relativo alla legge regionale 5 ottobre 1998, n. 44. «Interventi per la riqualificazione delle strutture commerciali e di ristorazione in occasione del Giubileo del 2000» Pag. 76
- DECRETO DEL PRESIDENTE DELLA GIUNTA REGIONALE 24 settembre 1998, n. 1707.
Delega al dirigente regionale dott. Alberto Pronti alla firma degli atti relativi all'assegnazione di incarichi di lavoro ai catalogatori di BB.CC.AA. utilmente inseriti nelle graduatorie regionali Pag. 81
- DECRETO DEL PRESIDENTE DELLA GIUNTA REGIONALE 28 dicembre 1998, n. 2304.
Approvazione dell'accordo di programma ex art. 27 legge n. 142/90 e successive modificazioni ed integrazioni per la realizzazione del progetto regionale: «L'igiene della nutrizione nelle aziende Usi della Regione Lazio: progetto di formazione degli operatori per la pianificazione dell'educazione nutrizionale ed il monitoraggio nutrizionale in età evolutiva». Pag. 82
- DECRETO DEL PRESIDENTE DELLA GIUNTA REGIONALE 25 febbraio 1999, n. 309.
Legge regionale 31 ottobre 1994, n. 51. ADISU Tor Vergata, Roma. Nomina collegio dei revisori dei conti. Pag. 89
- DECRETO DEL PRESIDENTE DELLA GIUNTA REGIONALE 25 febbraio 1999, n. 310.
Legge regionale 31 ottobre 1994, n. 51. ADISU «La Sapienza». Nomina collegio dei revisori dei conti. Presa d'atto intervenute dimissioni sig. Carlo Guerra Pag. 89
- DECRETO DEL PRESIDENTE DELLA GIUNTA REGIONALE 3 marzo 1999, n. 338.
Leggi regionali 27 giugno 1996, n. 24 e 20 ottobre 1997, n. 30. Iscrizione all'albo regionale delle cooperative sociali. Cooperativa sociale a r.l. Gesit con sede in Roma (F. 346). Pag. 90
- DECRETO DEL PRESIDENTE DELLA GIUNTA REGIONALE 3 marzo 1999, n. 339.
Leggi regionali 27 giugno 1996, n. 24 e 20 ottobre 1997, n. 30. Iscrizione all'albo regionale delle cooperative sociali. Cooperativa sociale integrata a r.l. Robin Hood con sede in Tivoli (Roma) (F. 336) Pag. 90
- DECRETO DEL PRESIDENTE DELLA GIUNTA REGIONALE 4 marzo 1999, n. 342.
Leggi regionali 27 giugno 1996, n. 24 e 20 ottobre 1997, n. 30. Iscrizione all'albo regionale delle cooperative sociali. Cooperativa sociale integrata a r.l. Liliti con sede in Roma (F. 324) Pag. 90
- DECRETO DEL PRESIDENTE DELLA GIUNTA REGIONALE 8 marzo 1999, n. 349.
Leggi regionali 27 giugno 1996, n. 24 e 20 ottobre 1997, n. 30. Iscrizione all'albo regionale delle cooperative sociali. Cooperativa sociale integrata a r.l. Futura con sede in Civita Castellana (Viterbo) (F. 351) Pag. 91
- DECRETO DEL PRESIDENTE DELLA GIUNTA REGIONALE 8 marzo 1999, n. 350.
Leggi regionali 27 giugno 1996, n. 24 e 20 ottobre 1997, n. 30. Iscrizione all'albo regionale delle cooperative sociali. Cooperativa sociale Agapè a r.l. con sede in Alatri (Frosinone) (F. 339) Pag. 91

GIUNTA REGIONALE DEL LAZIO



- 9 FEB. 1999

ESTRATTO DAL PROCESSO VERBALE DELLA SEDUTA DEL

ADDI - 9 FEB. 1999

NELLA SEDE DELLA REGIONE LAZIO, IN VIA CRISTOFORO COLOMBO, 212 SI E' RIUNITA LA GIUNTA REGIONALE, COSI' COSTITUITA:

BADALONI	Pietro	Presidente	GNASCO	Romolo	Assessore
COSENTINO	Lionello	Vice Presidente	GERMANINI	Giovanni	"
AMATI	Matteo	Assessore	LUCISANO	Pietro	"
SONAZZONNA	Salvatore	"	MARRONI	Angiolo	"
CIOFFARELLI	Francesco	"	META	Michele	"
FEDERICO	Maurizio	"	PIZZARELLI	Vincenzo	"

ASSISTE IL SEGRETARIO Dott. Saverio Guccione
..... OMISSIS

ASSENTI: COSENTINO / AMATI / CIOFFARELLI / MARRONI / META

DELIBERAZIONE N° 365

Oggetto: Revisione della pianta organica delle farmacie dei Comuni della Provincia di Frosinone per l'anno 1998.



LA GIUNTA REGIONALE

FRANCESCO LAZZIO



SU PROPOSTA dell'Assessore alla Salvaguardia e Cura della Salute;
VISTO l'art. 2 della legge 2 aprile 1968, n. 475 che prescrive la revisione biennale della
pianta organica delle farmacie;

VISTI gli articoli 1, 2 e 5 della legge 8 novembre 1991, n. 362 relativi:

- a) al rapporto farmacie/abitanti;
- b) alla possibilità di istituire nuove sedi in deroga al criterio della popolazione;
- c) alla nuova determinazione delle circoscrizioni a seguito dei mutamenti nella distribuzione della popolazione;

VISTO l'art. 1 del Decreto del Presidente della Repubblica 1° agosto 1971, n. 1275;

CONSIDERATO che ai sensi del succitato D.P.R. n. 1275/71 la revisione della pianta organica delle farmacie deve essere effettuata sulla base dei dati, pubblicati dall'ISTAT, relativi alla popolazione residente in ogni comune e riferiti all'anno precedente a quello in cui si effettua la revisione;

VISTO l'art. 14 della legge regionale n. 52 del 6 giugno 1980 ai sensi del quale viene attribuita alla Giunta regionale la competenza di provvedere alla formazione e revisione della pianta organica delle farmacie;

VISTA la legge 8 marzo 1968, n. 221;

VISTA la legge n. 142/90;

VISTA la legge 15 maggio 1997;

VISTA la propria deliberazione n. 2132 del 22 aprile 1997 con la quale si è proceduto alla revisione della pianta organica delle farmacie dei comuni della provincia di Frosinone per l'anno 1996;

VISTA la propria deliberazione n. 6557 del 21 ottobre 1997 di parziale rettifica della precedente;

VISTI i dati inviati dal Settore Statistico provenienti dall'ISTAT concernenti la popolazione residente al 31 dicembre 1997 nei comuni della provincia di Frosinone;

VISTA la circolare n. 4 del 17 febbraio 1998 con la quale l'Assessorato regionale alla Salvaguardia e Cura della Salute ha impartito ai comuni le direttive circa la formulazione delle proposte di revisione della pianta organica delle farmacie;

CONSIDERATA la deliberazione n. 311 del 18.6.98 con la quale la Giunta comunale di Alatri propone l'istituzione della 7ª sede farmaceutica;

CONSIDERATI i pareri espressi dall'Azienda-USL e dall'Ordine dei Farmacisti di Frosinone rispettivamente con le note n. 3152 del 17.7.98 e 369 del 15 luglio 1998;

RITENUTO di dover accogliere la richiesta del succitato comune in quanto viene rispettato il rapporto farmacie/abitanti prescritto dalla legge n. 362/91 poiché la popolazione residente al 31 dicembre 1997, secondo i dati ISTAT, ammonta a 26.486 abitanti;

CONSIDERATA la deliberazione n. 988 dell'8 agosto 1996, riproposta con nota n. 8680 del 26 giugno 1998 con la quale la Giunta municipale di Fuggi rivede i perimetri delle due sedi farmaceutiche esistenti e propone l'istituzione della seconda farmacia succursale;

CONSIDERATA la nota n. 10794 del 13 agosto 1998 con la quale il Comune medesimo completa la documentazione indicando le vie che compongono i perimetri delle due sedi farmaceutiche;

CONSIDERATI i pareri espressi dall'Azienda USL e dall'Ordine provinciale dei Farmacisti di Frosinone rispettivamente con note n. 1252 del 19 agosto 1996 e 588 del 17 settembre 1996;

RITENUTO di dover accogliere la proposta di revisione della pianta organica delle farmacie del Comune in argomento;

RILEVATO che il Comune di Ceccano che ha attualmente 5 sedi farmaceutiche ha raggiunto, alla data del 31.12.1997, una popolazione di 22.585 abitanti, per cui è necessaria l'istituzione della 6ª sede;

CONSIDERATA la nota raccomandata A.R. n. 12047/55/3 in data 11.5.1998 con la quale questa Regione sollecitava proposte in ordine all'istituzione della sede farmaceutica in argomento;





CONSIDERATA la nota raccomandata A.R. n. 18561/55/3 del 16.10.98 con la quale nei sollecitare proposte si avvertiva che, in mancanza, sarebbero stati adottati provvedimenti sostitutivi;

CONSIDERATO, altresì, il telegramma di questo Assessorato in data 30 novembre 1998;

RILEVATO che il Comune in argomento non ha ottemperato in alcun modo;

RITENUTO che l'istituzione di sedi farmaceutiche è atto dovuto in presenza dei requisiti di legge;

RILEVATA la necessità che si provveda, da parte dell'Organo competente, (Difensore Civico) alla perimetrazione dei confini;

RILEVATO che il tempo trascorso in attesa delle proposte sollecitate al Comune comporterà che il lavoro di perimetrazione sarà effettuato oltre il 31.12.1998;

CONSIDERATO che la revisione della pianta organica ove la regione non provvedesse anche in assenza di proposte dei Comuni risulterebbe affidata alla discrezionalità dei medesimi;

RITENUTO, pertanto, di dover procedere all'istituzione della 6ª sede farmaceutica del Comune di Ceccano;

CONSIDERATO che in tutti gli altri comuni della provincia di Frosinone non ci sono state variazioni rilevanti della popolazione ai fini della modificazione dell'attuale pianta organica delle farmacie, come risulta dai dati ISTAT relativi alla popolazione residente al 31 dicembre 1997, si ritiene confermata la pianta organica esistente;

all'unanimità

DELIBERA

- di istituire la 7ª sede farmaceutica nel Comune di Alatri;
- di istituire la seconda farmacia succursale nel comune di Fiuggi accettando la richiesta del Comune di un calendario di apertura dal 1 aprile al 30 novembre di ogni anno, corrispondente alla stagione termale;
- di modificare pertanto la pianta organica delle farmacie dei Comuni medesimi come sottoriportato;
- di istituire la 6ª sede farmaceutica nel Comune di Ceccano.

I confini della sede in parola e delle altre, eventualmente interessate, per il motivi espressi nelle premesse, verranno definiti con successivo atto.

Comuni	Popol. Resid. Al 31.12.1997	Sedi Farmaceutiche
FROSINONE		
Acquafondata	344	1
Acuto	1867	1
Alatri	26848	7
Alvito	3103	2
A. naseno	4239	1
Anagni	19901	5
Aquino	5495	1
Arce	6161	1
Arnara	2464	1
Arpino	7946	3



Miano

REGIONE LAZIO

GIUNTA REGIONALE

segue: DELIBERAZIONE n. 365 del

MOS. GR. S/D
Pag. n. 41
09 FEB. 1999

REGIONE LAZIO

Atina	4814	2
Ausonia	2584	1
Belmonte Castello	807	1
Boville Ernica	8919	2
Broccostella	2602	1
Campoli Appennino	1846	1
Casalattico	704	1
Casalvieri	3173	1
Cassino	33030	8
Castelliri	3631	1
Castelnuovo Parano	853	1
Castrocielo	3786	1
Castro dei Volsci	5154	1
Ceccano	22585	6
Ceprano	8632	2
Cervaro	7375	2
Colfelice	1905	1
Colleparado	903	1
Colle S. Magno	869	1
Coreno ausonio	1810	1
Esperia	4225	2
Falvaterra	628	1
Ferentino	20166	5
Filettino (FR)	603	1
Fiuggi	8711	2
Fontana Liri	3216	1
Fontechiari	1342	1
Frosinone	47486	12
Fumone	2138	1
Gallinaro	1220	1
Giuliano di Roma	2297	1
Guarcino	1669	1
Isola del Liri	12779	3
Monte S. Giovanni Campano	12886	4
Morolo	3116	1
Paliano	7662	2
Pastena	1711	1
Patrica	2885	2
Pescosolido	1546	1
Picinisco	1420	1
Pico	3158	1
Piedimonte S. Germano	5021	1
Piglio	4779	1
Pignataro Interamma	2596	1
Pofi	4466	1
Pontecorvo	13345	3
Posta Fibreno	1317	1
Ripi	5300	1
Rocca D'Arce	1064	1
Roccasecca	7622	2
S. Biagio Saracinesco	425	1
s. Donato Val di Comino	2226	1
s. Giorgio a Liri	3128	1



[Signature]

L'ASSESSORE

IL PRESIDENTE

[Signature]

IL SEGRETARIO DELLA GIUNTA

Lazio

REGIONE LAZIO

GIUNTA REGIONALE

segue: DELIBERAZIONE n. 365 del

del

09 FEB 1999

MOD. GR5/D

Pag. n. 5

REGIONE LAZIO

S. Giovanni Incarico	3673	1
S. Ambrogio sul Garigliano	1023	1
S. Andrea sul Garigliano	1617	1
S. Apollinare	1995	1
S. Elia Fiumerapido	6429	2
Santopadre	1702	1
S. Vittore del Lazio	2645	1
Serrone	2980	1
Settefrati	871	1
Sgurgola	2565	1
Sora	27362	7
Strangolagalli	2556	1
Supino	4896	1
Terelle	639	1
Torre Cajetani	1334	1
Torrice	4464	1
Trevi nel Lazio (FR)	1979	1
Trivigliano	1424	1
Vallecorsa	3283	1
Vallemaio	1104	1
Veroli	20023	5
Vicalvi	830	1
Vico nel Lazio	2130	1
Villa Latina	1324	1
Villa S. Lucia	2630	1
Villa S. Stefano	1785	1
Viticoso	445	1
Vallerotonda H	1973	1

Nei comuni aventi una sola sede farmaceutica, i confini della stessa coincidono con quelli dell'intero territorio comunale.

Nei comuni aventi due o più sedi farmaceutiche, i confini delle stesse sedi sono così determinati:

Comune di Alatri:

1ª sede farmaceutica: farmacia sita in via Alcide De Gasperi (ex p.za Regina Margherita 10) (Murette-Martiri Ungheresi.-A. De Gasperi.-Corsa dei Cavalli-Madonna della Sanità- Santa Maria Maggiore-Colle-Manni-p.za Regina Margherita-E. Toti) - ab.4.010.

Il territorio è così delimitato:

nord: provinciale Alatri, Fumone, Ferentino, via S. Arcangelo, via Scolopendra;

sud: provinciale Monte S. Marino, via Valle Cupa e via della Croce;

est: via G. Matteotti, via L. Ceci, via Roma, p.za E. Toti, via Marconi, via Circonvallazione, via Sanità, via Aldo Moro;

ovest: confine comunale con Fumone.

2ª sede farmaceutica: farmacia sita in corso Vittorio Emanuele 5 (S. Arcangelo, via Mediana Chiappitto, via Vicerò, via Campo le Fraschette, valle S. Maria, Santa Caterina, XII Maria, Trento e Trieste, Provinciale, Marconi, via Riano di sotto, via Soprafiume, via Magliano, Monte S. Gregorio) ab. N. 4016;

Il territorio è così delimitato:

nord: via Accorciatoia Serifico, via Carano, confine comunale con Vico nel Lazio, via della Noce, fosso demaniale e via Magliano, Monte S. Marino e XIII Maria;


L'ASSESSORE

IL PRESIDENTE

 
IL SEGRETARIO DELLA GIUNTA

Giunta Regione Lazio

Alcino

REGIONE LAZIO

GIUNTA REGIONALE

segue: DELIBERAZIONE n.

365

del

09 FEB 1999

MOB. G.R.S/D

Pag. n. 6

REGIONE LAZIO

sud: provinciale, S. Arcangelo, Scolopendra, via Carvarola, via Madonna della Sanità, via Circonvallazione, via Marconi, piazza E. Toti, via G. Matteotti, via L. Ceci, via V. Emanuele, via S. Lorenzo, s.s. 155, via Fiume via Magliana;

est: confine comunale con Collepardo;

ovest: confine comunale con Fumone.

3^a sede farmaceutica: farmacia sita a corso V. Emanuele 101 (M. S. Marino, Monte Capraro, Piedimonte, Canale, S. Giovanni, c.so Cavour, Civita, c.so V. Emanuele, S. Francesco, S. Anna, Portadini, Colle S. Lucia, S. Silvestro, via Gregoriano, S. Simeone, Civitillo, via A. Moro, via Gallone Cera, via Prati Giuliano, La Magione ab. 4007.

Il territorio è così delimitato:

nord: corrisponde al confine sud della prima sede ed in più via V. Emanuele e via S. Lorenzo;

sud: strada provinciale, Monte Reo, s. Comunale M. Reo, vialone M. Reo, strada di Prati Giuliani e s.p. via S. Cecilia;

est: s.s. 155 dall'incrocio con strada di Prati Giuliani fino ai pressi della stazione di Alatri;

ovest: confine comunale con comune di Fumone e Ferentino.

4^a sede farmaceutica: farmacia sita in via S. Cecilia n. 414 (Quarticcio, Vado del Tufo, Ciafè, Colle Cotturino, Casette, Pietra Bianca, Montere, Castello, Polledrara, S. Cecilia, Piano di zona Madonnina, S. Colomba, Osteria di Alatri, Frittola, Prati Giuliani, Scopigliette, Colle Traiano) ab. N. 4236;

Il territorio è così delimitato:

nord: corrisponde al confine sud della 3^a sede;

sud: confine comunale con Frosinone;

est: s.s. 155 dall'incrocio con Strada con Prati Giuliani fino al confine del territorio con Frosinone;

ovest: confine comunale con Comune di Fumone e Ferentino.

5^a sede farmaceutica: farmacia sita in località Mole Bisleti (S. Manno, Vallemiccina, Le Grotte, Mole Bisleti, Fontana Sistiliana, Colle del Papa, Laguccio, Campello, Piano di zona Mole Bisleti, Quercia D'Orlando, Arillette, Termini, Montelena Vecchia) ab. N. 4001;

Il territorio è così delimitato:

nord: via Vallemiccina e confine sud della 6^a sede;

sud: confine comunale con Veroli e Frosinone;

est: confine comunale con Veroli;

ovest: corrisponde al confine est della 4^a sede.

6^a sede farmaceutica: farmacia da istituire in località Fiura (Fiura, Fontana Scurano, Gaudio, Intignano, Fontana Sambuco, Fiume, Ponte d'Alloggio, Valle, Case Paolone, Abbadia, Allegra, Cellerano, Capranica, Ponte Valle Adriana, Maddalena, S. Emidio) ab. N. 4117;

Il territorio è così delimitato:

nord: corrisponde a parte del confine sud della 2^a sede, via Vecchia Fiura, via Fiume, Monte S. Gregorio, via Bazzano;

sud: corrisponde al confine nord della 5^a sede;

est: confine comunale con Veroli, via Monte S. Gregorio;

ovest: corrisponde con il confine est della 3^a sede.

7^a sede farmaceutica: (di nuova istituzione Collelavena) (via Seritico, via Serra Alta, via Cinque Strade, via Maranillo, via Canarolo, via Costa S. Vincenzo, s.s. 155 per Collelavena, s.s. 155 per Porpuro, via per Colle Pardo, via Montesecco, via Castagneto) ab. N. 2458;

Il territorio è così delimitato:

nord: confine comunale con Trivigliano e Vico nel Lazio;

sud: via Campo Fraschette, via Accorciatoia Seritico, via Fontana Santa;

est: confine comunale con Vico nel Lazio e parte confine nord della 2^a sede;

ovest: confine comunale con Trivigliano e Fumone.

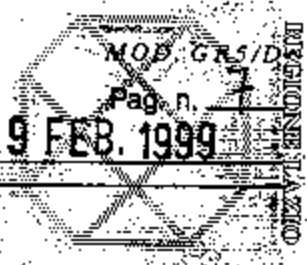
Misano

REGIONE LAZIO

GIUNTA REGIONALE

segue: DELIBERAZIONE n. 565 del

Pag. n. 7
09 FEB. 1999



Comune di Alvito:

1^a sede farmaceutica: farmacia sita in corso Gallio n. 17. Il territorio ad ovest di una linea che partendo dal confine con il comune di Gallinara (già S. Donato Val di Comino) in località Gualdo Riomollo, passa nella mezzeria della via omonima, si immette nella mezzeria di via S. Rocco Airella, prosegue per la mezzeria del Fosso la Conca, via Aia dei Monaci, Rampa S. Nicola fino all'ingresso del centro abitato. Attraverso detto centro, passando per le mezzerie di piazza Mercato Vecchio, corso Gallio fino all'altezza di via Roma, lungo la quale prosegue fino alla strada comunale per le frazioni di Peschio e Castello; da detta strada prosegue fino a raggiungere la frazione di S. Onofrio e quindi il confine territoriale di Alvito con il comune di Pescasseroli, in località Monte Tranone;

2^a sede farmaceutica: farmacia sita in corso Gallio n. 3. Il territorio ad est della linea come sopra descritta.

Comune di Anagni:

1^a sede farmaceutica: farmacia sita in viale Regina Margherita. Il territorio è delimitato a nord dalle mezzerie indicate dalla 4^a sede, ad est dalla mezzeria della comunale n. 16 di Porta Tufoli Acuto fino a Porta Tufoli. Da detta località devia verso sud lungo la via G. Giminiani per deviare ancora verso la via delle Terme, via V. Giminiani e raggiungere piazza Cavour, devia verso ovest sulla via Garibaldi, segue la provinciale Anagni-Acuto fino all'incrocio con via Case Nuove, segue la mezzeria di detta via immettendosi sulla rotabile S. Francesco fino all'incrocio con la strada statale Casilina, devia verso ovest lungo la mezzeria della stessa statale Casilina e la segue fino al confine con il comune di Paliano, il lato ovest è delimitato dal confine intercomunale tra Anagni e Paliano;

2^a sede farmaceutica: farmacia sita in via V. Emanuele n. 205. Il territorio è delimitato da una linea che, seguendo il confine est della 1^a e 4^a sede corre lungo il confine intercomunale tra Anagni e Ferentino fino alla confluenza con la strada comunale n. 30 Fucigno-Porciano; al lato est la linea prosegue sulla mezzeria della stessa comunale n. 30 fino all'incrocio con la comunale n. 31 Romagno-Fontana Valle, segue la mezzeria della stessa n. 32 fino all'incrocio con la n. 37 Anagni-Ferentino, segue la mezzeria della stessa n. 37 fino all'incrocio con la vicinale n. 144 Del Casale, segue la mezzeria della stessa n. 144 fino all'incrocio con la vicinale n. 210 Puzzigio, segue la mezzeria della stessa n. 210 fino all'incrocio con la vicinale n. 137 fino all'incrocio con la s.s. Casilina, segue la mezzeria della stessa statale Casilina fino all'incrocio con la strada comunale n. 68 Macerata-Le Fosse; al lato sud la linea prosegue sulla mezzeria della s.s.s Casilina fino all'incrocio con la comunale denominata di Casale Dandini e segue la mezzeria della stessa fino all'incrocio con la rotabile S. Francesco;


3^a sede farmaceutica: farmacia rurale in località "Osteria della Fontana" n. 34. Il territorio è delimitato a nord dai confini della 1^a e 2^a sede (mezzeria della strada statale n. 6 Casilina della località dal Km 58 fino all'incrocio con la strada comunale n. 68 Macerata le Fosse). Dal punto precisato, il confine est è delimitato da una linea che segue la mezzeria della stessa comunale n. 68 fino all'incrocio con la comunale n. 69 Madonna di Loreto Casale S. Spirito, segue la mezzeria della stessa comunale n. 69 fino all'incrocio con la comunale n. 76 Stanze di Foggia e comunale n. 72 Case Cotte Fontana delle Monache, segue la mezzeria della stessa comunale n. 72 fino all'incrocio con la comunale n. 71 fino all'incrocio con la comunale n. 66 Ponte Spallato Fosso del Lupo, segue la mezzeria della stessa comunale n. 66 fino all'incrocio con la comunale n. 65 Osteria della Noce Monte Colle Fosso del Lupo, segue la mezzeria della stessa comunale n. 65 fino all'incrocio con la comunale n. 82 stazione di Anagni Morolo, segue la mezzeria della stessa comunale n. 82 per circa 40 metri fino al confine territoriale con il comune di Sgurgola, dal punto precisato il territorio è delimitato a sud e ad ovest dai confini intercomunali con i comuni di Sgurgola, Gorga, Montelanico, Gavignano e Paliano;

4^a sede farmaceutica: farmacia rurale in località Prato. Il territorio, partendo da est è delimitato da una linea che parte dall'incrocio della comunale n. 16 con la provinciale Anagni-Acuto e segue nella mezzeria la stessa provinciale Anagni-Acuto fino all'incrocio con la comunale n. 74


L'ASSESSORE

IL PRESIDENTE


IL SEGRETARIO DELLA GIUNTA



Stampa Regione Lazio

11/1/99

REGIONE LAZIO

GIUNTA REGIONALE

segue: DELIBERAZIONE n. 365

del 09 FEB 1999

MOB. GR 5/D
Pag. n. 8
REGIONE LAZIO

n. 22 Anagni-Acuto. Segue nella mezzeria la stessa comunale n. 22 fino all'incrocio della stessa con la provinciale Anagni-Acuto in località Campitelli. Da detta località devia verso ovest seguendo il confine intercomunale con i comuni di Acuto, piglio e Paliano scendendo fino a Ponte Gasbarra. Il confine sud è delimitato da una linea che corre lungo la mezzeria della comunale n. 171 fino all'incrocio con il fosso del Castellaccio, segue la mezzeria del fosso delle Monache, fino alla confluenza dello stesso con la provinciale Anagni-Paliano. Seguendo la mezzeria di detta provinciale devia sulla provinciale di S. Filippo fino all'incrocio della comunale n. 15 Anagni-Acuto, segue la mezzeria della stessa fino alla comunale n. 106 di Colle Saricone, segue la mezzeria della stessa n. 106 fino a reimmettersi sulla provinciale di S. Filippo e segue la mezzeria della stessa fino a reimmettersi sulla provinciale Anagni-Acuto;

5^a sede farmaceutica: farmacia rurale in località Tufano da destinare. Il territorio è delimitato ad ovest dai confini est della 2^a e 3^a sede. Mentre a sud, est e nord è delimitato dai confini intercomunali con i comuni di Sgurgola, Ferentino, Fumone e Ferentino fino alla confluenza con la strada comunale n. 30 Fucigno Porciano.

Comune di Arpino:

1^a sede farmaceutica: farmacia sita in via Salita dell'Arco n. 8/10. Il territorio a nord-est delimitato da una linea che, partendo dal confine con il comune di Isola del Liri (località Valle Fredda) segue la mezzeria della strada provinciale Isola del Liri-Arpino fino all'località Girone da cui prosegue lungo la mezzeria della provinciale di accesso allo scalo ferroviario di Arpino fino al bivio con la strada comunale Latina; da qui risale verso est lungo la mezzeria di detta strada comunale fino al capoluogo ove si innesta con la via G. Cesari; segue poi la mezzeria della via G. Cesari, attraverso piazza Municipio, quindi via Aquila Romana, corso Tulliano e piazza G. Conti; da qui attraversando in diagonale la piazza medesima segue verso est la mezzeria del Fosso del Canale fino all'altezza della chiesetta S. Giuseppe in località Madoneilla; da qui includendo la chiesa, segue la linea retta verso nord che congiunge la chiesa di S. Anna in località Civitavecchia, seguendo poi la mezzeria della provinciale per Casalvieri fino al confine con detto comune (località S. Pietro);

2^a sede farmaceutica: farmacia sita in corso Tulliano n. 3/5. Il territorio a sud-est delimitato ad ovest da una linea che, partendo dal confine con il comune di Fontana Liri (località Stazione di Santopadre) segue la mezzeria della linea ferroviaria Avezzano-Roccasecca e, nel tratto di galleria la proiezione della medesima fino alla stazione ferroviaria di Arpino; da qui si immette sulla rotabile provinciale che accede allo scalo e ne segue la mezzeria fino al bivio con la comunale Latina. Da qui, segue sul tratto nord, la delimitazione della 1^a sede fino al confine con il comune di Casalvieri;

3^a sede farmaceutica: in località Scaffa. Il territorio ad ovest delimitato da una linea che, partendo dal confine con il comune di Isola del Liri, segue il confine ovest della 1^a sede fino al bivio tra la provinciale di accesso alla stazione con la comunale Tulliana, per seguire quindi il confine ovest della 2^a sede fino al confine con il territorio di Fontana Liri.

Comune di Atina:

1^a sede farmaceutica: farmacia sita in piazza Veroli, 9. E' assegnato il territorio comunale a sud di una linea che partendo dal confine con il territorio del comune di Picinisco, passa nella mezzeria del fiume Melfa fino a raggiungere il confine con il territorio del comune di Casalattico;

2^a sede farmaceutica: farmacia sita in località Ponte Melfa. E' assegnato il territorio comunale a nord della linea sopra descritta.


Comune di Boville Ernica:

1^a sede farmaceutica: farmacia sita in via S. Stefano n. 2. Il territorio a nord-est di una linea che attraversa l'intero territorio comunale lungo la mezzeria del Rio S. Lucio;

2^a sede farmaceutica: il territorio a sud-ovest della linea già descritta per la 1^a sede.


L'ASSESSORE

IL PRESIDENTE


IL SEGRETARIO DELLA GIUNTA

Stampa Regione Lazio

Uscire

REGIONE LAZIO

GIUNTA REGIONALE

segue: DELIBERAZIONE n. 365 del

09 FEB 1999



Comune di Cassino:

1^a sede farmaceutica: farmacia sita in via S. Pagano n. 20/22. E' assegnato il territorio delimitato da una linea che, partendo dal confine con il comune di Cervaro, in località S. Antonio, segue la mezzeria del fosso Vallone del Carmine, fino ad incontrare via Selvatta da qui si immette nella mezzeria di via Paola fino a raggiungere la strada S. Pasquale, da qui segue la mezzeria di detta strada fino al ponte sul Velino Rapido; risale lungo la mezzeria, detto fiume, ad incontrare il ponte sito nella strada statale forca d'Acerò, segue la mezzeria nella seguenti strade: Forca d'Acerò, via Abruzzi e via XX Settembre, attraversa piazza XIV Febbraio, si immette in via S. Pagano fino al corso della Repubblica e quindi via e: De Nicola, seguendo nella mezzeria, detto corso, via Casilina sud fino al confine con il territorio di Cervaro;

2^a sede farmaceutica: farmacia sita in corso della Repubblica n. 89. Il territorio delimitato da una linea che, partendo dal limite a nord del confine con il comune di Villa S. Lucia, passa nella mezzeria del fosso "Vallone del dente" fino ad incontrare la strada provinciale per Terelle in località Monte Rotondo, oltrepassa detta strada e segue nella mezzeria dello stesso fosso "Vallone del dente" fino alla confluenza con il fiume Rapido del quale segue il corso, sempre nella sua mezzeria fino a raggiungere il mulino "Pacitto", da qui dopo aver seguito la strada privata "Patini", raggiunge il confine già descritto per la 1^a sede, segue detto confine fino ad incontrare corso della Repubblica, si immette in detto corso, seguendone la mezzeria fino ad incontrare via Roma (ora via di Biasio), da tale incrocio devia verso ovest seguendo la mezzeria di via di Biasio fino all'incrocio con via U. Quadratilla, segue detta strada e si immette in via S. Lucia (o Capo di Poro) fino a raggiungere via Casilina nord, che segue fino al confine del comune con quello di Villa S. Lucia;

3^a sede farmaceutica: farmacia sita in corso della Repubblica n. 70/72. Il territorio delimitato da una linea che, partendo dal confine con il comune di Cervaro, passa nella mezzeria delle seguenti strade e piazze: via Casilina sud, via E. De Nicola, corso della Repubblica, piazza Diamaro, viale Dante, deviando ad est, via Carducci, via del Carmine, in direzione sud, via Pascoli, via Verdi, piazzale Garibaldi, dalla mezzeria di detto piazzale raggiunge la strada ferrata che fiancheggia fino al limite territoriale del comune di Cervaro;

4^a sede farmaceutica: farmacia sita in via Dante, 55. Il territorio delimitato da una linea che, partendo dal limite territoriale con il comune di Cervaro, fiancheggia a sud la strada ferrata fino a raggiungere la mezzeria di piazzale Garibaldi, da qui segue il confine già descritto per la 3^a sede fino ad immettersi in piazzale G. Diamaro, da qui segue il confine già descritto per la 2^a sede fino all'incrocio con viale Bonomi, segue detto viale fino ad immettersi nella mezzeria della strada provinciale dei Santi, che percorre a mezzeria fino ad incontrare l'Autostrada del Sole, che costeggia fino a raggiungere il limite territoriale con il comune di Cervaro;

5^a sede farmaceutica: farmacia sita in via Ausonia - Rione Colosseo. Il territorio delimitato da una linea che, partendo a sud dal confine con il comune di S. Apollinare, segue a mezzeria la strada provinciale dei Santi fino a raggiungere la frazione di S. Angelo Theodice che costeggia perifericamente a monte fino a raggiungere nuovamente la strada provinciale dei Santi che percorre per tutta la sua lunghezza, attraversando la sede ferroviaria fino a raggiungere l'incrocio a mezzeria con viale Bonomi, che segue in direzione ponente, fino all'innesto con via Roma (ora via Di Biasio), da questo punto, seguendo il confine con la 2^a sede, raggiunge il limite territoriale con il comune di Villa S. Lucia;

6^a sede farmaceutica: nella frazione S. Angelo. Il territorio delimitato da una linea che, partendo dal limite territoriale con il comune di S. Apollinare, segue il confine già descritto per la 5^a sede fino ad incontrare l'Autostrada del Sole che fiancheggia fino a raggiungere il limite territoriale con il comune di Cervaro;


7^a sede farmaceutica: nella frazione Caira. Il territorio delimitato da una linea che, partendo dal limite territoriale con il comune di Villa S. Lucia, segue il confine già descritto per la 2^a sede e quindi dalla 1^a sede fino a raggiungere il limite territoriale con il comune di Cervaro;


8^a sede farmaceutica: tra l'ex via Vetiche, via Zantiosch, via Tychy, piazza Moro e fiume Rapido.


Stampa Regione Lazio


L'ASSESSORE

IL PRESIDENTE


IL SEGRETARIO DELLA GIUNTA





Comune di Ceccano:

1^a sede farmaceutica: ambito territoriale contenuto nei seguenti confini: con inizio dal confine con Giuliano di Roma tutto il lato destro via G. Matteotti sino all'incrocio con via Fontanelle, lato destro via Fontanelle sino all'incrocio con via A. Diaz, via A. Diaz sino all'incrocio con via M. Della Pace, via M. Della Pace sino all'incrocio con via Badia, lato dx via Badia sino all'intersezione con il fosso della Badia, fiancheggiamento lato dx del fosso della Badia sino all'immissione nel fiume Sacco, lato dx del fiume Sacco sino al confine con Castro dei Volsci;

2^a sede farmaceutica: ambito territoriale contenuto nei seguenti confini: con inizio dall'incrocio con via G. Matteotti e via Boschetto tutto il lato dx di via Boschetto sino all'incrocio con via M. De Loco, lato dx di via M. De Loco, di via Ospedale nuove con prolungamento sino all'intersezione con il fiume Sacco, fiancheggiamento del fiume Sacco sino al punto di tangente con via A. Sante (ex caseificio Cinque); lato dx via A. Sante sino all'incrocio con vi P. Abbasso; lato dx via P. Abbasso sino all'incrocio con vicolo dell'Osteria, lato dx vicolo dell'osteria, lato dx via P. Umberto sino all'incrocio con via M. Delle Grazie, lato dx via M. Delle Grazie sino all'incrocio con via Gaeta, lato dx via Gaeta sino all'incrocio con via della Mola, lato dx via della Mola sino all'intersezione con il fiume Sacco, lato dx fiancheggiamento fiume Sacco sino all'intersezione con il Fosso della Badia;

3^a sede farmaceutica: ambito territoriale contenuto nei seguenti confini: con inizio dal punto di tangente di via Anime Sante con il fiume Sacco (ex caseificio Cinque tutto il lato sx via Anime Sante sino a piazza Berardi, lato sx via Porta Abbasso sino all'incrocio con vicolo dell'Osteria, lato sx vicolo dell'Osteria lato sx via P. Umberto sino all'incrocio con via M. Delle Grazie, lato sx via M. Delle Grazie sino all'incrocio con via della Mola, lato sx fiancheggiamento fiume sacco sino al confine comunale, lato dx via Ponte, lato dx via Marano fino al confine comunale;

4^a sede farmaceutica: ambito territoriale contenuto nei seguenti confini: con inizio dal confine con Arnara tutto il lato dx via Marano sino a borgo Berardi, lato dx via ponte, fiancheggiamento fiume Sacco sino all'intersezione con la strada Asi, lato dx strada Asi fino al confine con Frosinone;

5^a sede farmaceutica: ambito territoriale contenuto nei seguenti confini: con inizio dal confine con Giuliano di Roma tutto il lato sx via G. Matteotti sino all'incrocio con via Boschetto, lato sx via Boschetto sino a via Madonna del Loco; lato sx via Madonna del Loco sino al cimitero, lato sx via dell'Ospedale Nuovo con prolungamento della stessa sino all'intersezione del fiume Sacco, fiancheggiamento fiume Sacco sino all'intersezione con la strada-Asi, lato-Sx strada Asi sino al confine con Frosinone.

Con successivo atto sarà definita la perimetrazione della 6^a sede nonché l'eventuale modifica di altre confinanti;

Comune di Ceprano:

1^a sede farmaceutica: farmacia sita in via Campidoglio n. 45. Il territorio comunale a nord-est di una linea che partendo a nord-est dal confine con il comune di Arce, segue a mezzera la strada statale n. 6 Casilina, devia a sud, per la strada statale n. 82 Valle del Liri, si immette nella strada comunale "Ponte Canale" traversa il ponte sul Liri, via Lungolini Gioberti, traversa poi diagonalmente la piazza del Plebiscito e la piazza Re Umberto, per proseguire poi nella mezzera di via Alfieri, tratto provinciale Palombara-Caragno lungo la deviazione strada provinciale Ceprano-Falvaterra fino al bivio della strada comunale Pennea che di seguito percorre sempre a mezzera per tutta la sua lunghezza sino al soprapassaggio ferroviario di Casa Valero, segue il primo tratto della comunale Ravicella, per deviare al bivio della strada comunale "Vado Valletta" fino a raggiungere la mezzera del fiume Sacco, al confine di Castro dei Volsci;

2^a sede farmaceutica: farmacia sita in viale Regina Margherita, 4. Il territorio comunale a sud-ovest della linea descritta per la 1^a sede.

sc

L'ASSESSORE

IL PRESIDENTE

Qu

IL SEGRETARIO DELLA GIUNTA

Comune di Esperia:

1^a sede farmaceutica;

2^a sede farmaceutica. La delimitazione delle due sedi è rappresentata da una linea idealmente tracciata che partendo dal confine con il comune di Itri, all'incrocio della quota 927, si dirige verso nord-est passando per le seguenti località: Cerretello, Monte Malvicino, Poretella, Casale San Marino, Puntone Romano, Strepparella, Colle Laccio, Torre, attraversa il Rio e la strada provinciale Monticelli Esperia nel punto corrispondente a quota 132, detta linea prosegue per Monte Oro, Valle Proda, Monte Calvo per raggiungere la località Guardiola nel punto di incrocio con il comune di Pontecorvo alla quota 242.

Comune di Ferentino:

1^a sede farmaceutica: confine territorio Anagni- mezzeria delle strade: via Casilina nord, via Casilina S. Agata, via Garibaldi, via Consolare, via Ponziana, piazza Matteotti, via Roma, via Consolare, via A. Atrio, via D. Morosini, via Consolare, via P. Montana, Collepero, via G. Marconi, via Torre Noverana, via S. Vado Rosso, via P. Cornella, strada vicinale Colle Tito, strada provinciale per Fuggi-Porciano, confine territorio Fumone;

Via Casilina nord bl

2^a sede farmaceutica: confine territorio Anagni mezzeria delle strade: via Casilina, S. Agata, via Casilina, via Crocefisso, via Pietralara, via S. Rocco Montecchio, via Monticchio, via Monte Radicino, via Casilina sud, variante Casilina, via R. Vallone, via G. Tofe, via Tofe Vado del Cerro fino al confine con il territorio di Morolo;

3^a sede farmaceutica: confine territorio Fumone mezzeria delle strade: provinciale per Fuggi-Fumone, vicinale Colle Tito, via P. Cornella, via S. Vado Rosso, via Torre Noverana, via G. Marconi, Collepero, Porta Montana, via Consolare, via D. Morosini, via A. Atrio, via Consolare, via A. Curia, via Circonvallazione, via Mura Ciclopee, via Casamari, via Casilina, via Crocefisso, via Pietralara, via S. Rocco Montecchie fino al confine con il territorio di Alatri;

4^a sede farmaceutica: confine territorio di Moroso mezzeria delle strade: via T. Vado del Cerro, via G. Tofe, via R. Vallone, variante Casilina, via Inserto, via Stazione Supino, via F. Coperta, linea ferroviaria fino al confine con territorio di Frosinone;

5^a sede farmaceutica: confine territorio Frosinone, linea ferroviaria Roma-Cassino, mezzeria della strada: via F. Coperta, via Stazione Supino, variante Casilina, via Casilina sud, via Monte Radicino, via Monticchio, via S. Rocco Montecchie fino al confine con il territorio di Alatri.

Comune di Fuggi:

Zona n. 1: via Case Grandi, p.zza Castello, via Crispino, via V. Emanuele, via Morgani, via Oberdan, via Oscura, p.zza Piave, via N. Sauro, via Soldato Ignoto, via Spreghato, via P. Stanislavo, p.zza S. Stefano, via S. Stefano, p.zza Trento e Trieste, v.le Umberto I, via dell'Arancio, via Cesare Battisti, via del Codice, via del Gelsi, via Giordano, via della Loggetta, via del Macello, via Murello, via Muro Nuovo, via Patrizio, via Pavone, via della Piazza, via Piazzaruola, via Portella, via Veterano, via Vetere, vicolo Baciadonne, via del Colle, via Colle Serminio, via S. Francesco, via del Muraglione, via Piana, via del Salvatore, via S. Rocco, via Stallone, via E. Besso, via del Forno, via Garibaldi, via della Lietta, via della Madonnina, via G. Marconi, via Sforza, via G.F. Verghetti, via Casavetere, via Le Uta, via Casali, via Capo le Ripe, via Villa omunale, via Colle Michelangelo, via Colonna, via della Pineta, via Strimo, via Valle del Riccio, via Arcinazzo, via Cappuccini, via del Monte, via degli Ulivi, via Case Gioacchino, via delle Medice, via Moretti Sor Egidio, via Caiano, via Superstrada Anticolana, via Valle Molella, via Cesino, via Capo i Prati, via Cerreto, via Colle delle Mele, via Lgozzo, p.zza delle Betulle, via delle Betulle, via del Fontanile, via S. Nicole, p.zza L. Martini, via F. Falconi, via dello Sport, Villa A. Statuti, Belvedere Don P. Alessandri, p.le L. D'Anticoli, via G. Giolitti, p.le Mons. L. Terrinoni;

[Signature]
L'ASSESSORE

IL PRESIDENTE

[Signature]
IL SEGRETARIO DELLA GIUNTA



Stampa Regione Lazio



Zona n. 2: via del Piscarello, via Poggio Fiorito, via Cisterna, via Cisterna Antica, via A. Diaz, via Vecchia Fiuggi, via Castani, via De Medicis, via Macchiadoro, via Valle del Silenzio, via delle Valli, via Vallicelle, via Vallombrosa, via Fonte Anticolana, via Casalini, via Colle della Volpe, via Cupa, via S. Lorenzo, via Fiume, vi Gorizia, via Nuova Fonte, c.so Nuova Italia, via Le Piagge, p.zza Spada, via Prenestina, via del Parco, via A. Nazari, via Piè di Vigna, via XV Gennaio, via Quarto d'Anagni, viale quattro Giugno, via del Tornello, via Prenestina Antica, via S. Emiliano, via Rettifilo, via dei Villini, p.le M. Serao, via S. Felice di Cantalice, via Cavalieri Templari, viale degli Studi, via delle Magnolie, via M. Colonna, p.le L. D'Anticoli, p.le 23/6/90.

Comune di Frosinone:

1^a sede: farmacia sita in via America Latina. Il territorio del comune delimitato da una linea che parte da piazzale Gramsci, corre lungo la mezzzeria di via F. Brighindi, parte di via Prefelci, via Cerceto attraversa la variante Casilina sale lungo i confini dei comuni di Torrice e Arnara, riprende sulla mezzzeria di via Vetiche sino al bivio con via Valle Confessa percorre ancora la mezzzeria di via Valle Contessa sino al bivio con via Gaeta che risale lungo la mezzzeria sino al bivio di via Castagnola che percorre sino a quota 166; da qui percorre lo stradello privato ferrante sino ad incrociare viale A. Latina, che risale lungo la mezzzeria sino all'incrocio con via del Poggio da qui in linea retta raggiunge il fiume Cosa che percorre sino al ponte di via Ciamarra o da dove risale lungo la mezzzeria della suddetta seguendo il vecchio tracciato sino a raggiungere l'incrocio con via Firenze che percorre lungo la mezzzeria sino ad incrociare via G. Marconi per ridiscendere sempre lungo la mezzzeria, sino a ricongiungersi con il punto di partenza in piazzale Gramsci.

2^a sede: farmacia sita in via Don Minzoni. Il territorio del comune delimitato da una linea che partendo dall'incrocio di vi Marittima con viale Europa (già via A. Fabi) corre lungo la mezzzeria della suddetta sino all'incrocio con la s.s. 156 monti Lepini segue la mezzzeria di detta strada sino a raggiungere il cavalcavia sulla strada ferrata, prosegue su via monti Lepini sino all'incrocio con via Valle Fiorella percorre la mezzzeria di quest'ultima incrocia via L. Reffice e prosegue sulla mezzzeria di via P.L. da Palestrina e di via S. Giuliano e, proseguendo lungo la mezzzeria di detta strada, incontra via Gaeta dove segue i confini già descritti per la 1^a sede sino all'innesto del fosso Rio nel fiume Cosa, percorre il fosso Rio sino a incrociare via Ciamarra e lungo la mezzzeria di detta strada raggiunge il punto di partenza all'incrocio di via Marittima con viale Europa (già via A. Fabi).

3^a sede: farmacia sita in via Pierluigi da Palestrina. Il territorio del comune delimitato da una linea che partendo dal punto di incrocio della strada ferrata con il comune di Ferentino la percorre sino ad incontrare il cavalcavia della s.s. 156 monti Lepini da cui segue il confine già descritto per la 2^a sede e poi la 1^a sede sino a raggiungere i confini con il comune di Arnara e Ceccano, prosegue lungo il confine di quest'ultimo comune per proseguire lungo i confini dei comuni di Patrica e Supino per ricongiungersi al punto di partenza lungo il confine con il comune di Ferentino.

4^a sede: farmacia sita in via Marittima. Il territorio del comune delimitato da una linea che partendo dall'incrocio di via Marittima con viale Europa (già A. Fabi) segue il confine già descritto per la 2^a sede e poi la 3^a sede sino al confine con il territorio del comune di Ferentino, segue detto confine sino ad incrociare via Salci e proseguendo lungo la mezzzeria di detta strada raggiunge l'incrocio con via Sodine e via Cavoni, risalendo nella mezzzeria di quest'ultima fino al ponte del fosso Cenica, percorre lo stesso fosso sino ad incrociare via A. Fabi, continua lungo la mezzzeria di via Seiva Polledrara sino all'incrocio di via mezza Corsa, prosegue lungo la mezzzeria di quest'ultima e poi lungo la mezzzeria di via Piave sino a 100 m con l'incrocio di via Marittima dove piega per lo stradello privato "Di Mauro" e in linea retta raggiunge via Arno che percorre lungo la mezzzeria sino ad incrociare via A. Moro che percorre lungo la mezzzeria sino ad incrociare lo stradello privato "Chiarelli" da dove, in linea retta, raggiunge il fiume Cosa percorrendo il quale arriva lungo i confini già descritti per la 1^a e la 2^a sede per ricongiungersi al punto di partenza.

5^a sede: farmacia sita in via Po. Il territorio del comune delimitato da una linea che partendo dall'incrocio di via Arno con via A. Moro prosegue lungo il confine già descritto per la 4^a sede sino all'incrocio di via Mezzacorsa con via Seiva Polledrara, continua lungo la mezzzeria di quest'ultima sino all'incrocio con l'innesto stradello "Chiesa Sacro Cuore" lo percorre e di qui in

L'ASSESSORE

IL PRESIDENTE

IL SEGRETARIO DELLA GIUNTA

Stampa Regione Lazio

linea retta si porta sulla mezzeria di via Tagliamento che percorre sino all'incrocio con via A. Moro quindi ancora in linea retta attraversa il fiume Cosa e si porta nella mezzeria di via E. Biondi che percorre sino a piazza S. Tommaso d'Aquino che attraversa e raggiunge viale Mazzini che percorre lungo la mezzeria sino a raggiungere la quota 200 della planimetria allegata alla delibera c.c. n. 181/90 seguendo la quale raggiunge il confine già descritto per la 1^a e poi per la 4^a sede sino ricongiungersi al punto di partenza.

6^a sede: farmacia sita in piazzale Madonna della Neve. Il territorio del comune delimitato da una linea che, partendo dalla s.s. 155 per Fiuggi a confine con il territorio del comune di Alatri, percorre il confine stesso proseguendo poi lungo il limite del comune di Ferentino sino ad incrociare la linea con il confine già descritto per la 4^a sede, percorre detto confine sino all'incrocio di via Salci con via Sodine e via Cavoni, prosegue lungo quest'ultima sino a via Casilina nord, prosegue per detta via sino all'incrocio Brunella, e poi sino a piazzale De Mattaheis, prosegue per via Tiburtina, via lago Maggiore, via Mastruccia e raggiunge i confini con il comune di Alatri lungo via Termini di Alatri, sino a ricongiungersi al punto di partenza.

7^a sede: farmacia sita in piazzale De Mattaheis. Il territorio del comune delimitato da una linea che, partendo dall'incrocio del confine con il territorio del comune di Alatri con via Mastruccia, corre lungo il confine stesso sino al fiume Cosa, da qui risalendo lungo il confine del comune di Veroli raggiunge via Colle Roffio seguendo la mezzeria della stessa strada sino ad incrociare via Maniano che percorre lungo la mezzeria continuando lungo la mezzeria di via V. Ferrarelli sino ad incrociare viale Roma che percorre per un tratto per poi riprendere lungo la mezzeria di via Biondi sino ad incontrare il confine già descritto per la 5^a sede che percorre sino ad incrociare il fosso Rio, segue il suddetto fosso sino ai confini della 6^a sede che percorre, per raggiungere il punto di partenza.

8^a sede: farmacia sita in via Marco Minghetti. Il territorio del comune delimitato da una linea che, partendo dall'incrocio di via volle Roffio con il confine con il territorio del comune di Veroli, prosegue lungo i confini dei comuni di Veroli e Torrice sino ad incrociare via S. Liberatore, prosegue lungo la mezzeria di questa e poi lungo la mezzeria di via S. Lorenzo, attraversa piazza Risorgimento, proseguendo per via Q. Sella e via A. Paleario, raggiunge piazza A. Paleario da dove, lungo la mezzeria della scala, raggiunge via del Carbonaro, prosegue lungo la mezzeria della stessa ed attraversa piazza Suor Teresa Spinelli e di qui, in linea retta raggiunge piazza Manzi (già piazza Cavour) e poi via M. Minghetti che percorre lungo la mezzeria sino al piazzale V. Veneto da dove, sempre in linea retta, raggiunge il punto di incrocio dei confini della 5^a con la 7^a sede, prosegue la linea di confine già descritta per la 7^a sede sino a raggiungere il punto di partenza.

9^a sede: farmacia sita in corso della Repubblica. Il territorio delimitato da una linea che, partendo dall'incrocio di via S. Liberatore con il territorio del comune di Torrice, prosegue lungo detto confine sino ad incrociare la via Casilina sud, risale la stessa lungo la mezzeria fino a lambire il "Dispensario" e raggiunge via Coroni all'altezza dell'incrocio con via Corina, sempre proseguendo sulla mezzeria di via Coroni, si immette in via del Cipresso, taglia largo S. Antonio e scende lungo la mezzeria di viale Marconi sino ad incrociare il confine già descritto per la 1^a sede prosegue lungo detto confine e poi lungo quello della 5^a sede sino all'altezza della scalinata del cinema teatro Nestor che risale sino a piazza VI Dicembre, da qui prosegue lungo la mezzeria di via A. De Gasperi sino all'altezza delle scalette che costeggiano il fabbricato che ospitava la vecchia biblioteca comunale, prosegue per dette scale, sino ad incrociare corso della Repubblica che percorre lungo la mezzeria sino ad incrociare via Angeloni, che percorre lungo la mezzeria attraversa piazza Campagiorni e prosegue lungo la mezzeria di via Moccia (variante nuova), sino ad incrociare via Fosse Ardeatine che seguita lungo i confini già descritti per l'8^a sede per ricongiungersi al punto di partenza.

10^a sede: farmacia sita in via Brighindi. Il territorio del comune delimitato da una linea che, partendo dal punto di incrocio del limite della 9^a sede con il territorio del comune di Torrice, prosegue lungo detto confine per raggiungere il punto di incrocio del limite dalla 1^a sede, continua detto limite già descritto e lungo quello già descritto per la 9^a sede fino a raggiungere il punto di partenza.



11^a sede: farmacia sita in via piazza Valchera. Il territorio del comune delimitato da una linea che, partendo dal punto di incrocio dei confini già descritti per l'8^a sede con quelli già descritti per la 9^a sede a piazza Risorgimento, prosegue lungo i limiti della 9^a sede e poi lungo quelli della 5^a sede e dell'8^a sede per ricongiungersi al punto di partenza.

12^a sede: farmacia sita in quartiere Cavoni, il territorio del comune delimitato da una linea che partendo dall'incrocio di via Casilina nord con via Cavoni prosegue lungo suddetta via fino a raggiungere il confine con la 4^a sede, prosegue lungo suddetto confine, poi lungo quello della 5^a sede, della 7^a, della 6^a sino a raggiungere il punto di partenza.

Comune di Isola del Liri:

1^a sede farmaceutica così delimitata: lato nord: dal fiume Liri attraversa la strada statale n. 82 Valle del Liri all'innesto con la via comunale del Camposanto o S. Angelo, corre lungo il lato destro di detta via S. Angelo fino alla località Macchie e poi lungo la linea ferroviaria Roccasecca-Avezzano sino al confine con il comune di Arpino - lato est - dalla linea ferroviaria suddetta corre lungo il confine con il comune di Arpino fino al fiume Liri - lato sud - dal fiume Liri a confine con il comune di Arpino corre lungo la sponda sinistra del fiume Liri, a valle della strada statale n. 82 - Valle del Liri fino alla cartiera Viscogliosi, attraversa poi il fiume Liri e corre lungo il confine con il comune di Castelliri fino a raggiungere la strada statale n. 214 Maria (Isola del Liri- Frosinone) - lato ovest - dal confine con il comune di Castelliri corre lungo la strada statale n. 214 Maria fino all'innesto con via provinciale Selva, corre lungo detta via fino all'innesto con la strada comunale Giardino (ora via Mazzini), corre lungo via Mazzini e via Valcatoio fino a ricongiungersi a nord con il fiume Liri all'altezza dell'innesto strada statale n. 82 - Valle del Liri con via comunale del Camposanto o S. Angelo;

2^a sede farmaceutica: lato nord - dal confine con il comune di Sora (località S. Domenico) scende in destra del fiume Liri, a valle della strada comunale Remorici e Vadurso, fino alla via Valcatoio, fiancheggiandola, per il lato est fino all'innesto con via Comunale Giardino (ora via Mazzini), corre poi lungo la via Mazzini e via Selva (lato destro) fino all'incrocio con la strada statale Maria 214 - corre poi lungo il lato destro della strada statale Maria 214 fino al confine con il comune di Castelliri; lato sud - dalla strada statale Maria 214 a confine con il confine di Castelliri, corre lungo la strada comunale Capuoccio, per tutto il confine con il comune di Castelliri, fino al confine con il comune di Sora; lato ovest - dal confine con il comune di Castelliri corre lungo le strade S. Elia e Fiora a confine con il comune di Sora fino alla sponda destra del Liri a confine con il comune di Sora in località S. Domenico;

3^a sede farmaceutica così delimitata: lato nord - dalla strada statale n. 82 Valle del Liri a confine con il comune di Sora, corre lungo la strada comunale Fibreno fino alla via Carnello a confine con il comune di Sora; lato est - dalla via Carnello a confine con il comune di Sora fianeggia la strada Carnello (ora via Pagnanelli) a confine con il comune di Arpino fino alla via comunale Cupa o degli Schiavi fiancheggiandola, poi lungo tutto il confine con il comune di Arpino, fiancheggiando la via comunale di Quaglieri Vecchio fino a raggiungere la linea ferroviaria Roccasecca-Avezzano a confine con il comune di Arpino; lato sud - dalla linea ferroviaria, a confine con il comune di Arpino corre lungo detta ferrovia fino alla località Macchie, fianeggia poi la via comunale del Camposanto o via S. Angelo (lato sinistro), attraversa la strada statale n. 82 - Valle del Liri e raggiunge la sponda sinistra del fiume Liri; lato ovest - in sinistra fiume Liri, all'altezza del innesto della strada statale n. 82 con via S. Angelo o del Camposanto, fino al confine con il comune di Sora in località S. Domenico.

Comune di Monte S. Giovanni Campano:

1^a sede farmaceutica: sita in piazza G. Marconi, 7. Il territorio ad ovest di una linea che, partendo dal confine con il territorio del comune di Castelliri segue il limite tra i fogli catastali 16 e 17. fino ad incontrare il fosso Pantano, segue detto fosso nella sua mezzeria fino ad incontrare il vicinale fosso Bonifacio, segue detta strada nella sua mezzeria fino ad immettersi sulla strada comunale di Ciavaio segue detta strada nella sua mezzeria fino ad incontrare la vicinale della

Posta, segue detta strada nella sua mezzeria, segue poi il limite tra i fogli catastali 21 e 23 fino ad incontrare la strada vicinale del Perna, segue detta strada fino ad incontrare la vicinale Neretta - segue detta strada nella mezzeria fino ad immettersi nella vicinale delle Fannocchie, segue detta strada nella mezzeria fino ad incontrare il rio del canale, segue detto rio nella sua mezzeria fino ad incontrare il torrente Amaseno, segue detto torrente nella sua mezzeria fino a raggiungere il limite del territorio comunale al confine con il comune di Strangolagalli, in località Madonna del Canneto;

2^a sede farmaceutica: farmacia sita in località Colli. Il territorio delimitato da una linea che, partendo dal limite del territorio comunale con quello di Fontanaliri, segue la mezzeria del fosso Bernardino fino ad immettersi nella mezzeria della vicinale Arietta, segue detta vicinale nella sua mezzeria fino ad immettersi nella vicinale Collepiano segue detta vicinale nella sua mezzeria fino ad immettersi nella vicinale Civitella, segue detta vicinale nella sua mezzeria fino ad incontrare la strada comunale Monte S. Giovanni Campano-Colli, segue detta strada nella sua mezzeria fino ad incontrare il torrente Amaseno. Da questo punto segue la mezzeria di detto torrente (confine già descritto per la prima sede) fino a raggiungere il limite del territorio comunale con il comune di Strangolagalli in località Madonna del Canneto;


3^a sede farmaceutica: farmacia sita nella frazione Anitrella, via delle Botteghe n. 6. E' assegnato il territorio ad est di una linea che, partendo dal confine con il comune di Arpino in località Scaffa, sul fiume Liri, passa nella mezzeria della strada vicinale Scaffa Nuova, segue detta strada nella sua mezzeria fino ad incontrare la strada comunale Valle Grande, segue detta strada sino ad incontrare la strada vicinale Valle Grande che segue nella sua mezzeria fino ad immettersi nella strada provinciale Chiaiamari-Colli, segue detta strada nella sua mezzeria fino ad immettersi nella comunale della Anitrella, che segue nella sua mezzeria fino ad incontrare la vicinale della Mastrazza, segue detta strada nella sua mezzeria fino ad immettersi nella comunale Redi Toto che segue nella sua mezzeria fino ad incontrare il confine già descritto nella prima sede, che segue fino al torrente Amaseno, incontro con la delimitazione della seconda sede fino al limite del territorio comunale di Fontana Liri;

4^a sede farmaceutica: farmacia sita in frazione Chiaiamari.

Comune di Paliano:

1^a sede: via del Baluardo, vicolo del Baluardo, viale Basoni, via Campo di Quaratta, viale Cavour, vicolo Pelagatti, via Porte Sabaudia, vicolo S. Anna, vicolo del Turco, via Zancati, vicolo Zancati, via della Cona, via del Pontone, contrada Colle Mortola, contrada S. Rosa, contrada Fontana del diavolo, contrada Colle Ceraso, contrada Canepiccia, contrada Colle della Madonna, contrada Colle Porcino, contrada Costa Croce, contrada Fornaci, contrada Limiti Carnevali, contrada Mola Prato, contrada Monticchio, contrada Valle Faiano, contrada Valle S. Andrea, contrada Pacciano, contrada Torretta, contrada Colle Fratazzo, contrada Amasena, contrada Bosco Castello, contrada Castellaccio, contrada Colle Caiano, contrada Colle Carcavella, contrada Colle Martino, contrada Colle Porcarecci, contrada Colle S. Maria, contrada Forcella, contrada Oliva Rossa, contrada Zancati Nuovo, via F.lli Bequinot, via delle Fontanelle, contrada Tofa, contrada Mercari, contrada Polledrera, contrada Prata S. Croce, contrada Valle Prato;

2^a sede: via Cesare Battisti, via del Carmine, vicolo Castello, piazza Colonna, via del Forte via delle Galee, viale Garibaldi, via Lepanto, piazza G. Marconi, via Porta Romana, via della Portella, vicolo 1 della Portella, via della Rocca, via Scala del Forte, vicolo 2 del Trombone, viale Umberto I, corso Vittorio Emanuele II, piazza Sandro Pertini, contrada Fosso Lupo, contrada Abbaisi, contrada Colle Monastero, contrada Nome di Gesù, contrada S. Sebastiano, via delle Mole, contrada Cacorano, via Palianese nord, via del Parco, via S. F. D'Assisi, contrada Mola del Casale, contrada Poggio Romano, contrada Ponte Romano, contrada Ponte Massa, contrada Verano, via Le Capore, contrada Colle Canino, contrada Colle Cero, contrada Colle Rosa, contrada Colle S. Giovenale, contrada Colle S. Quirico, contrada Martinaccio, contrada Ponte Ordino, contrada Prato Gigli, contrada Vado Speranza, via Prenestina, via Palianese sud, contrada Colle Rampo, contrada Fontana Barabba, contrada Colle Gianturco, contrada Marcianello II, contrada Marcianello I, contrada S. Agata, contrada Valle Oria, via delle Cimate, via S. Procolo, villaggio Ceminara, contrada La Selva;



Comune di Patrica:

1^a sede: località Quattrostrate, Ferruccia, Tomacellà, Palmesi, Lagoscillo, Valiana/pare, Cona Maiù, Celleta, Fontana dei Conti, Illori/parte;

2^a sede: Centro Storico, Cardigna Castello, via A. Gramsci, Tufo Varaccani, Colle S. Giovanni, Tosca, Illori/parte, Fontana L'Abate;

Comune di Pontecorvo:

1^a sede farmaceutica: farmacia sita in via XXIV Maggio, 11. Il territorio delimitato da una linea che, partendo dal confine del territorio comunale con Aquino, segue a mezzogiorno la strada comunale Vallario in direzione est-ovest prosegue nella stessa direzione la strada S. Tommaso d'Aquino, devia per via Tre Fontane, segue la via La Cupa, attraversa largo Marconi nella sua mezzogiorno; prosegue sulla via S. Giovanni Battista e quindi per il tratto lungo Liri, fino a valle del Muro S. Stefano raggiungendo la mezzogiorno del fiume Liri, che segue fino a raggiungere il confine comunale con S. Giovanni Incarico;

2^a sede farmaceutica: farmacia sita in corso V. Emanuele, 21/23. Il territorio che confina a nord e ad est con il limite della prima sede e a sud-est con quello della terza sede;

3^a sede farmaceutica: farmacia sita in via S. Rocco. Il territorio delimitato da una linea che, partendo dal confine del territorio con il comune di S. Giovanni Incarico, segue la mezzogiorno del fiume Liri in direzione ovest-est, fino al punto medio del fiume stesso, in corrispondenza del muro di sostegno S. Stefano, che raggiunge per poi proseguire lungo il muro di consolidamento abitato urbano del rione Civita, passando a Valle della Cattedrale, devia ancora in direzione est per raggiungere via Concezione, via S. Barbara fino a convergere con il corso del fiume Liri che segue nella sua mezzogiorno fino al confine con il territorio comunale di Pignatrol Interamma.

Comune di Roccasecca:

1^a sede farmaceutica: farmacia sita in via Roma, 42. Il territorio comunale a nord di una linea che corre lungo la mezzogiorno della strada statale n. 6 Casilina;

2^a sede farmaceutica: farmacia sita in frazione Scalo, via Piave, 52. Il territorio comunale a sud della linea sopradescritta.

Comune di S. Elia Fiumerapido.

1^a sede. Via 4 novembre, via del Pesco, Tascitara, S. Caterina, via Posto Pecorile, piazza E. Risi, via Roma, via Roma 1^a traversa, via Creta, località Creta, via Giovanni XXIII, via Madonna del Carmine, via Oliveto, frazione Portella, Carponeto, ins.to Fiat-Iacp, via Guado Oliveto, via Cupa;

2^a sede: piazza Riga, centro storico fino al via E. Ferrara, via G. Picano, via nuova cartiera, via villa comunale, via cartiera, largo cartiera, via Croce, via Croce 1^a traversa, via Fiumecappella, via Impiano, via S. Maria Maggiore, via Petrosa, via Peschiera, via Chiaie, località Campo, Chiusanuova, Pezzogrande, Strette Camere, via Calvario, via Valcatoj, località Vicenne, S. Ianni, frazione Olivella, località Petrelunghe, località Prepoie, località Cisternola, località Forcelluccia, località Pedicate, località Casalucense, località SaJaluca, località Spineto, frazione Valleluce, Spineto;

Comune di Sora:

1^a sede farmaceutica: farmacia sita in corso dei Volsci, 15. E' assegnato il territorio delimitato da una linea continua che, partendo dall'ubicazione della farmacia stessa, piega a destra lungo la via Canevale, attraversa la via Terenzi, costeggia la fascia pedemontana della collina Madonna delle Grazie, retropassa il rione S. Silvestro, intercetta via Spinelle, percorre il lato destro di via Matteotti, fino all'incrocio con via Passionisti, risale detta via fino ad incontrare il



[Signature]
L'ASSESSORE

[Signature]
IL SEGRETARIO DELLA GIUNTA

Miano

REGIONE LAZIO

GIUNTA REGIONALE

segue: DELIBERAZIONE n. 365 del

09 FEB. 1999

MOD. GR 5/D

Pag. n. 17

REGIONE LAZIO

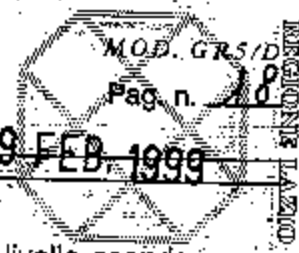
Vallone S. Angelo ed a raggiungere il confine del territorio comunale con il comune di Balsorano, seguendo i confini dei fogli catastali 20, 9, 7 e 4 rispetto ai fogli 19 e 3;

2^a sede farmaceutica: farmacia sita in viale Mazzini, 60. E' assegnato il territorio delimitato da una linea continua che, partendo dall'attuale ubicazione della farmacia, percorre lungoliri Mazzini fino all'angolo con piazza Palestro, attraversa il ponte XX Settembre, piega a sinistra e risale la sponda sinistra del lungoliri Simoncelli, piega a destra immettendosi sul lato sinistro di piazza Risorgimento di via Roma, risale la provinciale Sferracavallo lungo il lato sinistro sino al confine con il comune di Broccostella, piega a sinistra e prosegue lungo il confine con il comune di Broccostella, Campoli Appennino e Pescosolido sino a raggiungere il confine con la provincia di L'Aquila, ridiscende lungo detto limite di provincia fino a raggiungere la sponda sinistra del fiume Liri, Scende lungo il corso di detto fiume fino al ponte S. Lorenzo attraversa detto ponte e si immette sul lato sinistro di via Deci, attraversa piazza Indipendenza e piega a sinistra lungo il lato sinistro del corso dei Volsci lungo il quale scende fino all'incrocio con piazza Palestro, segue lungo il lato di detta piazza e volge a sinistra all'angolo del lungoliri Mazzini fino a raggiungere l'attuale ubicazione della farmacia di cui trattasi;

3^a sede farmaceutica: farmacia sita al corso dei Volsci, 112. E' assegnato il territorio delimitato da una linea continua che partendo dall'attuale ubicazione della farmacia stessa risale il corso dei Volsci fino all'incrocio con piazza Palestro, scende lungo il lato destro di detta piazza attraversa il ponte XX Settembre, si immette sul lato destro del lungoliri Simoncelli che risale fino all'angolo con piazza Risorgimento percorre il lato destro di detta piazza, si immette sulla via Roma, risale la provinciale Sferracavallo fino al confine con il comune di Broccostella, piega a destra lungo il confine di detto comune sino all'incrocio con la strada comunale Sura, scende lungo il lato destro di detta strada, attraversa la ferrovia ed il canale S. Giuliano, piega a sinistra attraversa viale Regina Elena e si immette lungo il lato destro della traversa ospedale, attraversa, e scende lungo il lato destro di via Piemonte fino all'incrocio con via Giuliani, piega a destra e scende lungo detta via, attraverso via Napoli, si immette sul lato destro di detta via lungo la quale scende fino all'incrocio con via Cadorna, risale questa via sul lato destro, attraversa piazza IV Novembre e si immette sul lato destro di via C. Balbo che risale fino a piazza De Gasperi, attraversa il fiume Liri e la piazza G. Venditti, piega a destra risalendo la via Branca fino alla linea pedemontata della collina Madonna delle Grazie, retropassa il rione Pianello, attraversa via Irenzi, si immette sulla via A. Carnevale, lungo la quale scende fino all'incrocio con il corso dei Volsci, piega a destra e scende lungo detto corso fino alla piazza Palestro, attraversa corso dei Volsci e raggiunge l'attuale ubicazione della farmacia di cui trattasi;

4^a sede farmaceutica: farmacia sita in via Piemonte. E' assegnato il territorio delimitato da una linea continua che, partendo dall'attuale ubicazione della farmacia stessa, discende il lato sinistro della via Piemonte, attraversa e scende lungo via Giurati fino all'incrocio con via Napoli, scende lungo il lato sinistro di detta via e percorre il lato sinistro di viale S. Domenico, attraversa la strada statale n. 82 in corrispondenza del largo S. Rosario; si immette sulla via Tofaro lungo la quale scende sul lato sinistro fino a raggiungere il fiume Liri, scende ancora lungo la sponda sinistra di detto fiume, ciruisce il piazzale e il monastero di S. Domenico, risale lungo la sponda del fiume Fibreno fino alla ferrovia, risale la strada ferrata Roccasecca-Avezzano fino alla rotabile Ponte Oimo (n. 8 sull'elenco), percorre detta strada fino all'incrocio con la provinciale Carnello che percorre per breve tratto per immettersi sulla rotabile comunale Euscitto (n. 6 dell'elenco), risale questa strada, attraversa via Madonna della Stella, risale la sponda destra del fiume Fibreno per immettersi, nuovamente sulla rotabile Madonna della Stella e seguire il confine con il comune di Broccostella fino all'incrocio con la rotabile comunale Sura (n.24 dell'elenco), scende il lato sinistro di detta strada, attraversa la ferrovia, il canale S. Giuliano e viale Regina Elena, risale detto viale e piega a sinistra lungo la traversa ospedale per immettersi sulla via Piemonte lungo la quale discende fino a raggiungere l'attuale ubicazione della farmacia di cui trattasi;

5^a sede farmaceutica: farmacia sita nella frazione Camelo in via I. Bonomi. E' Assegnato il territorio delimitato da una linea continua che, partendo dall'attuale ubicazione della farmacia stessa, scende lungo viale Bonomi sino a raggiungere la sponda destra del fiume Fibreno, risale detto fiume all'incrocio della rotabile Ruscitto (n. 6 dell'elenco), segue lungo il lato sinistro di detta strada fino all'incrocio con la provinciale Carnello che risale per breve tratto, Si immette sulla



rotabile comunale Ponte Olmo (n. 8 dell'elenco) che percorre fino al passaggio a livello scende lungo la strada ferrata Roccasecca-Avezzano fino a raggiungere la sponda destra del fiume Fibreno, risale detto corso d'acqua retropassa la chiesa della frazione raggiunge il ponte Fibreno, si immette su piazza M.T. Cicerone sul viale I. Bonomi lungo il quale risale fino a raggiungere l'attuale ubicazione della farmacia di cui trattasi;

6^a sede farmaceutica: farmacia sita in via Petrarca, 9. E' assegnato il territorio delimitato da una linea continua che partendo da piazza G. Venditti sale lungo la via Branca fino a raggiungere la fascia pedemontana della collina Madonna delle Grazie, retropassa il rione S. Silvestro, intercetta via Spinello e si immette su via Matteotti, percorre il lato sinistro di detta via, scende lungo la provinciale Romana-Selva fino al confine con il comune di Isola del Liri, scende ancora lungo detto confine comunale fino a raggiungere la sponda destra del fiume Liri, risale detto fiume fino all'località Tofaro (n. 9 dell'elenco) risale lungo detta strada comunale fino a Iargario di S. Rosalia, percorre il viale S. Domenico e via Napoli fino all'incrocio di via Cadorna, percorre detta via attraversa pia IV Novembre si immette su via C. Balbo, attraversa la piazza De Gasperi ed il fiume Liri in corrispondenza della piazza G. Venditti a ricollegare la punto di partenza;

7^a sede farmaceutica: è assegnato il territorio a ovest di una linea che, partendo dal limite del confine territoriale con il comune di Balsorano, segue il limite di confine già descritto per la 1^a sede per immettersi nel confine nord della 6^a sede, già descritto fino a raggiungere il confine territoriale con il comune di Isola del Liri.

Comune di Veroli:

1^a sede farmaceutica: farmacia sita in via V. Emanuele, 9. Il territorio è delimitato verso settentrione con il confine dei comune di Alatri, Colleparado, Alatri e ancora Morino a parte del comune di S. Vincenzo Valle Roveto, ad est con la mezzeria delle strade comunali Vado la Rocca di Prato di Campoli e dal torrente Amaseno, sino all'incrocio di quest'ultimo con la strada vicinale di Cantalupo in località Colle Carbone e per il rimanente con il confine settentrionale della 2^a sede sottodescritta;

2^a sede farmaceutica: farmacia sita in piazza Duomo, 10. Il territorio delimitato da una linea che partendo dal confine con il comune di Alatri, segue il tracciato catastale (foglio 26 e 29) tra le località S. Giacomo e Casavecchia immette nella mezzeria delle seguenti strade di S. Giacomo, comunale di S. Leucio a Torrecaravichia, strada Piana, provinciale Verolana I fino al piazzale di Porta Romana, si immette poi nelle mezzeria della strada comunale dell'Olivella, dalla quale raggiunge la mezzeria di piazza S. M. Salome, passando lungo il confine tra le particelle 144 e 145 della M. U., prosegue per la mezzeria di piazza Palestrina, di via Vescovado, di piazza del Plebiscito, di via Casalunga, di via Umberto I, di via C. Alberto, di via Porta Otrandola, della provinciale Verolana II, della strada vicinale Cantalupo, della mezzeria del fosso Amaseno fino ad incontrare il confine della 3^a sede farmaceutica in località Romella, per il rimanente territori, il confine si identifica con quello occidentale della 3^a sede settentrionale della 4^a e con il comune di Alatri;

3^a sede farmaceutica: farmacia sita nei locali dell'abbazia di Casamari, Il territorio a sud-est delimitato da una parte del confine con i comune di Monte S. G. Campano e Boville Ernica e dall'altra parte da una linea che corre a mezzeria lungo le seguenti strade: strada statale Maria 214 partendo dal bivio Boville Ernica - provinciale S. Cristoforo - provinciale Verolana II, strada vicinale di Cantalupo strada vicinale di Cyiarano, strada Valle Piana fino all'incrocio con il fosso di Colle Spinoso, segue l'asse del fosso Colle spinoso, fino all'incrocio con la vicinale dell'Antera che percorre fino al confine del comune di Monte S. Giovanni Campano;

4^a sede farmaceutica: il territorio a sud-ovest delimitato da una parte del confine di Boville Ernica, Torrice, Frosinine ed Alatri e dall'altra parte da una linea che, verso est, coincide con il confine ovest della 3^a sede fino a raggiungere il bivio Verolana II con la strada della Vittoria; da questo si dirige a mezzeria in direzione sud-ovest, seguendo il più possibile le strade esistenti sino all'incrocio della provinciale Veroli-Giglio, in località Colla Prota; segue lungo il tracciato catastale (fogli 92 e 99) di demarcazione tra le località Turdinacci e Monte Nero seguendo poi la strada provinciale S. Giuseppe La Prata, fino al confine con il comune di Alatri;


Stampa Regione Lazio

Miano

REGIONE LAZIO

GIUNTA REGIONALE

segue: DELIBERAZIONE n. 365 del 09 FEB 1999



5^a sede farmaceutica: il territorio è delimitato verso settentrione con parte del confine del comune di S. Vincenzo Valle Roveto, ad ovest il confine della 1^a sede già descritta e con parte del fossò Amaseno che delimita, in quel tratto la 2^a sede sopradescritta ad est con il confine del comune di Sora e parte del confine del comune di Monte S. G. Campano a sud è delimitato dal confine settentrionale della sede n. 3 sopradescritta.

La presente deliberazione non è soggetta a controllo ai sensi della legge 15.5.97 n. 127.

La presente deliberazione sarà pubblicata sul Bollettino Ufficiale della Regione Lazio.

[Handwritten signature]

L'ASSESSORE

IL PRESIDENTE

[Handwritten signature]

IL SEGRETARIO DELLA GIUNTA

IL PRESIDENTE : F.to PIETRO BADALONI

IL SEGRETARIO : F.to Dott. Saverio GUCCIONE



26 FEB. 1999

Giunta Regione Lazio