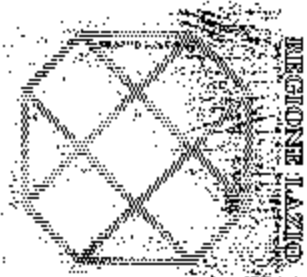


- DELIBERAZIONE DELLA GIUNTA REGIONALE 9 febbraio 1999, n. 364.  
 Revisione della pianta organica delle farmacie dei comuni della provincia di Roma, anno 1998 ..... Pag. 53
- DELIBERAZIONE DELLA GIUNTA REGIONALE 9 febbraio 1999, n. 365.  
 Revisione della pianta organica delle farmacie dei comuni della provincia di Frosinone, anno 1998 ..... Pag. 53
- DELIBERAZIONE DELLA GIUNTA REGIONALE 9 febbraio 1999, n. 366.  
 Revisione della pianta organica delle farmacie dei comuni della provincia di Latina, anno 1998 ..... Pag. 64
- DELIBERAZIONE DELLA GIUNTA REGIONALE 9 febbraio 1999, n. 368.  
 Comune di Formello (Roma). Progetto per la costruzione di un impianto di depurazione in località «Le Perazzeta» in variante al P.R.G. Delibera di consiglio comunale n. 29 del 30 maggio 1996. Legge n. 1/78, legge regionale 2 luglio 1987. Approvazione ..... Pag. 71
- DELIBERAZIONE DELLA GIUNTA REGIONALE 9 febbraio 1999, n. 376.  
 Concessione mineraria delle sorgenti di acqua termominerale denominata «Terme Ciocra» sita in territorio del comune di Castelforte (Latina). Autorizzazione captazione falde mineralizzate ..... Pag. 73
- DELIBERAZIONE DELLA GIUNTA REGIONALE 4 febbraio 1999, n. 411.  
 Comune Isola del Liri (Frosinone). Variante del PRG per il programma integrato di riqualificazione urbanistica in viale Piscitelli. Approvazione ..... Pag. 74
- DELIBERAZIONE DELLA GIUNTA REGIONALE 2 marzo 1999, n. 958.  
 Rettifica dell'avviso pubblico approvato con delibera di Giunta regionale n. 7960 del 28 dicembre 1998 relativo alla legge regionale 5 ottobre 1998, n. 44. «Interventi per la riqualificazione delle strutture commerciali e di ristorazione in occasione del Giubileo del 2000» ..... Pag. 76
- DECRETO DEL PRESIDENTE DELLA GIUNTA REGIONALE 24 settembre 1998, n. 1707.  
 Delega al dirigente regionale dott. Alberto Pronti alla firma degli atti relativi all'assegnazione di incarichi di lavoro ai catalogatori di BB.CC.AA. utilmente inseriti nelle graduatorie regionali ..... Pag. 81
- DECRETO DEL PRESIDENTE DELLA GIUNTA REGIONALE 28 dicembre 1998, n. 2304.  
 Approvazione dell'accordo di programma ex art. 27 legge n. 142/90 e successive modificazioni ed integrazioni per la realizzazione del progetto regionale: «L'igiene della nutrizione nelle aziende Usi della Regione Lazio: progetto di formazione degli operatori per la pianificazione dell'educazione nutrizionale ed il monitoraggio nutrizionale in età evolutiva». ..... Pag. 82
- DECRETO DEL PRESIDENTE DELLA GIUNTA REGIONALE 25 febbraio 1999, n. 309.  
 Legge regionale 31 ottobre 1994, n. 51. ADISU Tor Vergata, Roma. Nomina collegio dei revisori dei conti. ..... Pag. 89
- DECRETO DEL PRESIDENTE DELLA GIUNTA REGIONALE 25 febbraio 1999, n. 310.  
 Legge regionale 31 ottobre 1994, n. 51. ADISU «La Sapienza». Nomina collegio dei revisori dei conti. Presa d'atto intervenute dimissioni sig. Carlo Guerra ..... Pag. 89
- DECRETO DEL PRESIDENTE DELLA GIUNTA REGIONALE 3 marzo 1999, n. 338.  
 Leggi regionali 27 giugno 1996, n. 24 e 20 ottobre 1997, n. 30. Iscrizione all'albo regionale delle cooperative sociali. Cooperativa sociale a r.l. Gesit con sede in Roma (F. 346). ..... Pag. 90
- DECRETO DEL PRESIDENTE DELLA GIUNTA REGIONALE 3 marzo 1999, n. 339.  
 Leggi regionali 27 giugno 1996, n. 24 e 20 ottobre 1997, n. 30. Iscrizione all'albo regionale delle cooperative sociali. Cooperativa sociale integrata a r.l. Robin Hood con sede in Tivoli (Roma) (F. 336) ..... Pag. 90
- DECRETO DEL PRESIDENTE DELLA GIUNTA REGIONALE 4 marzo 1999, n. 342.  
 Leggi regionali 27 giugno 1996, n. 24 e 20 ottobre 1997, n. 30. Iscrizione all'albo regionale delle cooperative sociali. Cooperativa sociale integrata a r.l. Lilith con sede in Roma (F. 324) ..... Pag. 90
- DECRETO DEL PRESIDENTE DELLA GIUNTA REGIONALE 8 marzo 1999, n. 349.  
 Leggi regionali 27 giugno 1996, n. 24 e 20 ottobre 1997, n. 30. Iscrizione all'albo regionale delle cooperative sociali. Cooperativa sociale integrata a r.l. Futura con sede in Civita Castellana (Viterbo) (F. 351) ..... Pag. 91
- DECRETO DEL PRESIDENTE DELLA GIUNTA REGIONALE 8 marzo 1999, n. 350.  
 Leggi regionali 27 giugno 1996, n. 24 e 20 ottobre 1997, n. 30. Iscrizione all'albo regionale delle cooperative sociali. Cooperativa sociale Agapè a r.l. con sede in Alatri (Frosinone) (F. 339) ..... Pag. 91

GIUNTA REGIONALE DEL LAZIO



- 9 FEB. 1999

ESTRATTO DAL PROCESSO VERBALE DELLA SEDUTA DEL \_\_\_\_\_

ADDI' - 9 FEB. 1999

NELLA SEDE DELLA REGIONE LAZIO, IN VIA CRISTOFORO COLOMBO, 212 SI E' RIUNITA LA GIUNTA REGIONALE, COSI' COSTITUITA:

BADALONI	Pietro	Presidente	GIASCO	Romolo	Assessore
COSENTINO	Licello	Vice Presidente	GERMANIN	Giovanni	"
AMATI	Mattac	Assessore	LUCISANO	Pietro	"
BONAZONNA	Salvatore	"	MARRONI	Angiolo	"
CIOFFARELLI	Francesco	"	META	Michela	"
FEDERICO	Maurizio	"	PIZZITELLI	Vincenzo	"

ASSISTE IL SEGRETARIO Dott. Saverio Guccione  
..... OMISSIS


ASSENTI: COSENTINO / AMATI / CIOFFARELLI / MARRONI / META

DELIBERAZIONE N° 364

Oggetto: Revisione della pianta organica delle farmacie dei Comuni della provincia di Roma - Anno 1998.



LA GIUNTA REGIONALE



SU PROPOSTA dell'Assessore alla Salvaguardia e Cura della Salute;  
VISTO l'art. 2 della legge 2 aprile 1968, n. 475, che prescrive la revisione biennale della  
pianta organica delle farmacie;

VISTI gli artt. 1, 2 e 5 della legge 8 novembre 1991, n. 362, relativi:

- a) al rapporto farmacie/abitanti;
- b) alla possibilità di istituire nuove sedi in deroga al criterio della popolazione;
- c) alla nuova determinazione delle circoscrizioni a seguito dei mutamenti intervenuti nella distribuzione della popolazione;

VISTO l'art. 1 del decreto del Presidente della Repubblica 1° agosto 1971, n. 1275;

VISTO l'art. 14 della legge regionale n. 52 del 6 giugno 1980 ai sensi del quale viene attribuita alla Giunta regionale la competenza di provvedere alla formazione e revisione della pianta organica delle farmacie;

VISTA la legge 8 marzo 1968, n. 221;

VISTA la legge n. 142/90;

VISTA la legge 15 maggio 1997, n. 127;

VISTE le proprie deliberazioni nn. 2131 del 22 aprile 1997 e 6452 del 21 ottobre 1997 con le quali si è proceduto alla revisione della pianta organica delle farmacie dei comuni della provincia di Roma;

CONSIDERATO che ai sensi del succitato art. 1 del decreto del Presidente della Repubblica n. 1275/1971 la revisione della pianta organica delle farmacie deve essere effettuata sulla base dei dati, pubblicati dall'ISTAT, relativi alla popolazione residente in ogni comune e riferiti all'anno precedente a quello in cui si procede alla revisione;

VISTI i dati inviati dal settore statistico provenienti dall'ISTAT, concernenti la popolazione residente al 31 dicembre 1997 nei comuni della provincia di Roma;

VISTA la circolare n. 4 del 17 febbraio 1998 con la quale l'Assessorato regionale alla Salvaguardia e Cura della Salute ha impartito ai comuni le direttive circa la formulazione delle proposte di revisione della pianta organica delle farmacie;

CONSIDERATA la deliberazione n. 266 del 2 novembre 1998 con la quale la Giunta comunale di Albano Laziale propone l'istituzione della 9<sup>a</sup> sede farmaceutica;

RITENUTO di dover accogliere la richiesta del succitato comune in quanto viene rispettato il rapporto farmacie/abitanti prescritto dalla legge n. 362/91 poichè la popolazione residente al 31 dicembre 1997, secondo i dati ISTAT ammonta a n. 34.144 abitanti;

CONSIDERATA la deliberazione n. 12 del 22 gennaio 1998 con la quale la Giunta comunale di Anguillara Sabazia propone l'istituzione della 3<sup>a</sup> sede farmaceutica con la conseguente ridelimitazione dei perimetri già esistenti;

CONSIDERATI i pareri espressi dall'Azienda USL ROMA F e dell'Ordine Provinciale dei Farmacisti rispettivamente con note n. 579 dell'8 aprile 1998 e 1526 del 4 maggio 1998;

RITENUTO di dover accogliere la richiesta del succitato comune in quanto viene rispettato il rapporto farmacie/abitanti prescritto dalla Legge n. 362/91 poichè la popolazione residente al 31 dicembre 1997, secondo i dati ISTAT, ammonta a n. 12.884 abitanti;

CONSIDERATA la delibera n. 389 del 27 novembre 1998 con la quale il Commissario straordinario del comune di Anzio propone l'istituzione della 9<sup>a</sup> e della 10<sup>a</sup> sede farmaceutica, con la conseguente ridelimitazione dei perimetri già esistenti;

RITENUTO di dover accogliere la richiesta del succitato comune in quanto viene rispettato il rapporto farmacie/abitanti prescritto dalla legge n. 362/91 poichè la popolazione residente al 31 dicembre 1997, secondo i dati ISTAT ammonta a n. 41.436 abitanti;

CONSIDERATA la deliberazione n. 234 del 18 giugno 1998 con la quale la Giunta comunale di Campagnano di Roma propone l'istituzione della 2<sup>a</sup> sede farmaceutica con la conseguente ridelimitazione del perimetro della sede già esistente;

CONSIDERATO il parere espresso dall'Ordine provinciale dei Farmacisti con nota n. 3752/MS/IS del 10 settembre 1998;





RITENUTO di dover accogliere la richiesta del succitato comune in quanto viene rispettato il rapporto farmacie/abitanti prescritto dalla Legge n. 362/91 poichè la popolazione residente al 31 dicembre 1997, secondo i dati ISTAT, ammonta a n. 8360 abitanti;

CONSIDERATE le deliberazioni nn. 59 del 20 marzo 1998 e 120 del 29 maggio 1998 con le quali la Giunta comunale di Castel Gandolfo propone l'istituzione della 2<sup>a</sup> sede farmaceutica con la conseguente ridelimitazione del perimetro della sede già esistente;

CONSIDERATI i pareri espressi dall'Azienda USL ROMA H e dall'Ordine Provinciale dei Farmacisti rispettivamente con le note nn. 786 dell'8 giugno 1998 e 2849/MS/lc del 18 giugno 1998;

RITENUTO di dover accogliere la richiesta del succitato Comune in quanto viene rispettato il rapporto farmacie/abitanti prescritto dalla legge n. 362/91 poichè la popolazione residente al 31 dicembre 1997, secondo i dati ISTAT, ammonta a n. 7.854 abitanti;

CONSIDERATA la deliberazione n. 133 del 16 giugno 1998 con la quale la Giunta comunale di Castel Madama propone l'istituzione della 2<sup>a</sup> sede farmaceutica con la conseguente ridelimitazione del perimetro della sede già esistente;

CONSIDERATI i pareri favorevoli espressi dall'Azienda USL ROMA G e dall'Ordine Provinciale dei Farmacisti rispettivamente con le note nn. 1799 del 15 ottobre 1998 e 3194 del 15 luglio 1998;

RITENUTO di dover accogliere la richiesta del succitato comune poichè conforme a quanto stabilito dall'art.2 della legge n. 362/91;

CONSIDERATA la deliberazione n. 628 del 10 dicembre 1998 con la quale il Vice Commissario Straordinario del Comune di Cerveteri propone l'istituzione della 6<sup>a</sup> sede farmaceutica con la conseguente ridelimitazione dei perimetri delle sedi già esistenti;

RITENUTO di dover accogliere la proposta del succitato Comune in quanto viene rispettato il rapporto farmacie/abitanti prescritto dalla legge 362/91 poichè la popolazione residente al 31 dicembre 1997, secondo i dati istat, ammonta a n. 24.448 abitanti;

CONSIDERATE le istanze dei titolari della 6<sup>a</sup> e 11<sup>a</sup> sede farmaceutica del Comune di Civitavecchia intese ad ottenere ampliamenti dei perimetri delle proprie sedi;

CONSIDERATI i pareri espressi dall'Azienda USL ROMA F con note rispettivamente del 22.9.98 e del 3.9.98;

CONSIDERATA la nota dell'Ordine provinciale dei Farmacisti n. 4284 del 29.9.98;

CONSIDERATA la deliberazione n. 688 del 15 luglio 1998 con la quale la Giunta Municipale di Civitavecchia conferma la persistente pianta organica delle farmacie;

CONSIDERATA la deliberazione n. 871 del 28 novembre 1998 con la quale il Commissario Straordinario del Comune di Fiumicino rettifica la precedente deliberazione della Giunta comunale n. 647 del 30 settembre 1998 e propone l'istituzione dell'11<sup>a</sup>, 12<sup>a</sup> e 13<sup>a</sup> sede farmaceutica con la conseguente ridelimitazione dei perimetri delle sedi già esistenti;

RITENUTO di dover accogliere la richiesta del succitato comune in quanto viene rispettato il rapporto farmacie/abitanti prescritto dalla legge n. 362/91 poichè la popolazione residente al 31 dicembre 1997, secondo i dati ISTAT, ammonta a n. 50.178 abitanti;

CONSIDERATA la delibera n. 652 del 30 novembre 1998 con la quale la Giunta municipale di Guidonia propone l'istituzione della 15<sup>a</sup> e 16<sup>a</sup> sede farmaceutica con la conseguente ridelimitazione dei perimetri già esistenti;

CONSIDERATO il parere favorevole espresso dall'Azienda USL ROMA G con nota n. 2237 del 28.12.1998;

RITENUTO di dover accogliere la proposta del succitato comune in quanto viene rispettato il rapporto farmacie/abitanti prescritto dalla legge 362/91 poichè la popolazione residente al 31.12.1997, secondo i dati ISTAT, ammonta a n. 65.775 abitanti;

CONSIDERATA la delibera n. 236 del 24 giugno 1998 con la quale la Giunta comunale di Ladispoli propone l'istituzione della 6<sup>a</sup> sede farmaceutica con la conseguente ridelimitazione dei perimetri delle sedi già esistenti;

CONSIDERATI i pareri espressi dall'Azienda ASL ROMA F e dall'Ordine dei Farmacisti rispettivamente con le note nn. 1243 del 27 luglio 1998 e 3216/MS7pv del 15 luglio 1998;



RITENUTO di dover accogliere la richiesta del succitato Comune in quanto viene rispettato il rapporto farmacie/abitanti prescritto dalla legge 362/91 poichè la popolazione residente al 31 dicembre 1997, secondo i dati ISTAT, ammonta a n. 24.235 abitanti;

CONSIDERATA la delibera n. 324 del 16 ottobre 1998 con la quale la Giunta Municipale di Mentana propone l'istituzione della 9ª sede farmaceutica con la conseguente ridelimitazione dei perimetri delle sedi già esistenti;

CONSIDERATI i pareri espressi dall'Azienda USL ROMA G E DALL'Ordine dei Farmacisti rispettivamente con le note nn. 1482 del 5 ottobre 1998 e 3157/MS/pv del 15 luglio 1998;

RITENUTO di dover accogliere la proposta del succitato Comune in quanto viene rispettato il rapporto farmacie/abitanti prescritto dalla legge 362/91 poichè la popolazione residente al 31 dicembre 1997, secondo i dati ISTAT, ammonta a n. 36.696 abitanti;

CONSIDERATA la delibera n. 244 del 29 giugno 1998 con la quale la Giunta comunale di Palestrina propone la rettifica dei confini delle proprie sedi farmaceutiche;

CONSIDERATA la successiva delibera n.431 del 21 dicembre 1998 con la quale la Giunta comunale di Palestrina modifica la precedente e dichiara che la rettifica proposta garantisce il servizio farmaceutico agli abitanti del centro storico;

CONSIDERATO che il parere negativo espresso dalla ASL ROMA G con nota n. 2120 del 1 dicembre 1998 si riferisce alla fattispecie prevista dall'art.5, 2° comma della legge 362/91 mentre la delibera n. 431 evidenzia una diversa motivazione;

CONSIDERATO il parere favorevole dell'Ordine dei Farmacisti di cui alla nota n. 3252/ms del 6 luglio 1998;

RITENUTO di dover accogliere la richiesta del Comune predetto in relazione alle motivazioni di pubblico interesse prospettate;

CONSIDERATA la deliberazione n. 99 del 3 giugno 1998 con la quale la Giunta comunale di Riano propone l'istituzione della 2ª sede farmaceutica con la conseguente ridelimitazione del perimetro della sede già esistente;

CONSIDERATI i pareri favorevoli espressi dall'Azienda USL ROMA F e dall'Ordine provinciale dei Farmacisti rispettivamente con le note nn.1244 del 27 luglio 1998 e 3257/mv del 15 luglio 1998;

RITENUTO di dover accogliere la richiesta del succitato Comune poichè conforme a quanto stabilito dall'art.2 della legge 362/91;

CONSIDERATA la deliberazione n. 137 del 14 maggio 1998 con la quale la Giunta municipale di Rocca di Papa propone l'istituzione della 3ª sede farmaceutica con la conseguente ridelimitazione dei perimetri delle sedi già esistenti;

CONSIDERATI i pareri espressi dall'Azienda USL ROMA H e dall'Ordine dei Farmacisti rispettivamente con le note nn. 884 del 30 giugno 1998 e 2743 del 5 giugno 1998;

RITENUTO di dover accogliere la richiesta del succitato Comune in quanto viene rispettato il rapporto farmacie/abitanti prescritto dalla legge 362/91 poichè la popolazione residente al 31 dicembre 1997, secondo i dati ISTAT, ammonta a n. 12.522 abitanti;

CONSIDERATA la deliberazione n. 234 del 27 ottobre 1998 con la quale la Giunta comunale di Rocca Priora propone l'istituzione della 3ª sede farmaceutica e la conseguente ridelimitazione del perimetro delle sedi già esistenti;

CONSIDERATI i pareri favorevoli espressi dall'Azienda USL ROMA H e dall'Ordine dei Farmacisti rispettivamente con le note nn. 1260 del 29 ottobre 1998 e 4367/ms del 26 ottobre 1998;

RITENUTO di dover accogliere la richiesta del succitato Comune poichè conforme a quanto stabilito dall'art.2 della legge 362/91;

CONSIDERATE le deliberazioni nn. 4450 del 15.12.98 e 4715 del 18.12.98 con le quali il Comune di Roma propone il decentramento di alcune sedi farmaceutiche;

CONSIDERATA la nota n. 1238 del 28.1.99 con la quale questa Regione ha fatto presente al Comune di Roma l'opportunità di un'ulteriore sistemazione della pianta organica;

RITENUTO, pertanto, di stralciare la revisione della pianta organica del Comune di Roma dalla presente delibera;

REGIONE LAZIO - GIUNTA REGIONALE

IL PRESIDENTE

IL PRESIDENTE

IL SEGRETARIO DELLA GIUNTA



Miano

# REGIONE LAZIO

GIUNTA REGIONALE

segue: DELIBERAZIONE n. 364 del 09 FEB. 1998

CONSIDERATA la deliberazione n. 74 del 13 marzo 1998 con la quale la Giunta comunale di Santa Marinella numera le farmacie del proprio territorio secondo l'ordine cronologico di istituzione;

RITENUTO di dover accogliere la deliberazione citata al fine di evitare incertezze circa l'identificazione delle singole sedi farmaceutiche;

CONSIDERATA la deliberazione n. 288 del 7 luglio 1998 con cui la Giunta comunale di Valmontone propone l'istituzione della 3<sup>a</sup> sede farmaceutica e la conseguente ridelimitazione dei perimetri delle sedi già esistenti;

RITENUTO di dover accogliere la richiesta del succitato Comune in quanto viene rispettato il rapporto farmacie/abitanti prescritto dalla legge 362/91 poichè la popolazione residente al 31.12.97, secondo i dati ISTAT, ammonta a n. 12340 abitanti;

RILEVATO che il Comune di Ardea, che ha attualmente 6 sedi farmaceutiche ha raggiunto, alla data del 31 dicembre 1997, una popolazione di 26.391 abitanti, per cui è necessaria l'istituzione della 7<sup>a</sup> sede;

CONSIDERATA la nota raccomandata A.R. n. 18080 del 5 ottobre 1998 con la quale questa Regione sollecitava proposte in ordine all'istituzione della sede farmaceutica in argomento e avvertiva che, in mancanza, sarebbero stati adottati provvedimenti sostitutivi;

CONSIDERATO il telegramma di sollecito prot. N. 20282 del 30 novembre 1998;

RILEVATO che il Comune in argomento non ha ottemperato in alcun modo;

RILEVATO che il Comune di Genzano, che ha attualmente 5 sedi farmaceutiche ha raggiunto, alla data del 31 dicembre 1997 una popolazione di 22.211 abitanti, per cui è necessaria l'istituzione della 6<sup>a</sup> sede;

CONSIDERATA la nota raccomandata AR n.12037 in data 11 maggio 1998 con la quale questa Regione sollecitava proposte in ordine all'istituzione della sede farmaceutica in argomento;

CONSIDERATA la nota raccomandata AR n. 18082 del 5 ottobre 1998 con la quale, nel sollecitare proposte si avvertiva che, in mancanza, sarebbero stati adottati provvedimenti sostitutivi;

CONSIDERATO il telegramma n. 20284 del 3° novembre 1998;

RILEVATO che il Comune in argomento non ha ottemperato in alcun modo;

RILEVATO che il Comune di Nettuno, che ha attualmente 9 sedi farmaceutiche ha raggiunto, alla data del 31 dicembre 1997 una popolazione di 38.211 abitanti, per cui è necessaria l'istituzione della 10<sup>a</sup> sede;

CONSIDERATA la nota raccomandata AR n. 18083 del 5 ottobre 1998 con la quale questa Regione sollecitava proposte in ordine all'istituzione della sede farmaceutica in argomento e avvertiva che, in mancanza, sarebbero stati adottati provvedimenti sostitutivi;

CONSIDERATO il telegramma di sollecito prot. N. 20285 del 30 novembre 1998;

RILEVATO che il Comune in argomento non ha ottemperato in alcun modo;

RILEVATO che il Comune di Pomezia, che ha attualmente 9 sedi farmaceutiche ha raggiunto, alla data del 31 dicembre 1997, una popolazione di 43.642 abitanti, per cui è necessaria l'istituzione della 10<sup>a</sup> e 11<sup>a</sup> sede;

CONSIDERATA la nota raccomandata AR n. 12042 in data 11 maggio 1998 con la quale questa Regione sollecitava proposte in ordine all'istituzione delle sedi farmaceutiche in argomento;

CONSIDERATA la nota raccomandata AR n. 18084 del 5 ottobre 1998 con la quale, nel sollecitare proposte si avvertiva che, in mancanza, sarebbero stati adottati provvedimenti sostitutivi;

CONSIDERATO, infine, il telegramma n. 20287 del 30 novembre 1998;

RILEVATO che il Comune in argomento non ha ottemperato in alcun modo;

RITENUTO che l'istituzione di sedi farmaceutiche è atto dovuto in presenza dei requisiti di legge;

RILEVATA la necessità che si provveda, per i predetti comuni, da parte dell'Organo competente (Difensore Civico) alla perimetrazione dei rispettivi confini;



*[Handwritten signature]*  
IL SEGRETARIO DELLA GIUNTA

**REGIONE LAZIO**

GIUNTA REGIONALE

segue: DELIBERAZIONE n. 364 del09 FEB. 1999

RILEVATO che il tempo trascorso in attesa delle proposte sollecitate ai Comuni in argomento comporterà che il lavoro di perimetrazione sarà effettuato oltre il termine del 31 dicembre 1998;

CONSIDERATO che la revisione della pianta organica delle farmacie, ove la Regione non provvedesse anche in assenza di proposte dei comuni, risulterebbe affidata alla discrezionalità dei medesimi;

RITENUTO, pertanto, di dover procedere all'istituzione della 7<sup>a</sup> sede farmaceutica nel Comune di ARDEA, della 6<sup>a</sup> sede nel Comune di Genzano, della 10<sup>a</sup> sede farmaceutica nel Comune di Nettuno, della 10<sup>a</sup> e 11<sup>a</sup> sede nel Comune di Pomezia;

CONSIDERATO che in tutti gli altri comuni della provincia di Roma non ci sono state variazioni rilevanti della popolazione ai fini della revisione dell'attuale pianta organica delle farmacie, come risulta dai dati ISTAT afferenti alla popolazione residente al 31 dicembre 1997, si considera confermata la pianta organica preesistente;

all'unanimità

## DELIBERA

- Di istituire la 9<sup>a</sup> sede farmaceutica nel Comune di Albano Laziale
- Di istituire la 3<sup>a</sup> sede farmaceutica nel Comune di Anguillara Sabazia
- Di istituire la 9<sup>a</sup> sede farmaceutica nel Comune di Anzio
- Di istituire la 10<sup>a</sup> sede farmaceutica nel Comune di Anzio
- Di istituire la 7<sup>a</sup> sede farmaceutica nel Comune di Ardea
- Di istituire la 2<sup>a</sup> sede farmaceutica nel Comune di Campagnano di Roma
- Di istituire la 2<sup>a</sup> sede farmaceutica nel Comune di Castel Gandolfo
- Di istituire la 2<sup>a</sup> sede farmaceutica nel Comune di Castel Madama
- Di istituire la 6<sup>a</sup> sede farmaceutica nel Comune di Cerveteri
- Di istituire la 11<sup>a</sup> sede farmaceutica nel Comune di Fiumicino
- Di istituire la 12<sup>a</sup> sede farmaceutica nel Comune di Fiumicino
- Di istituire la 13<sup>a</sup> sede farmaceutica nel Comune di Fiumicino
- Di istituire la 6<sup>a</sup> sede farmaceutica nel Comune di Genzano
- Di istituire la 15<sup>a</sup> sede farmaceutica nel Comune di Guidonia
- Di istituire la 16<sup>a</sup> sede farmaceutica nel Comune di Guidonia
- Di istituire la 6<sup>a</sup> sede farmaceutica nel Comune di Ladispoli
- Di istituire la 9<sup>a</sup> sede farmaceutica nel Comune di Mentana
- Di istituire la 10<sup>a</sup> sede farmaceutica nel Comune di Nettuno
- Di istituire la 10<sup>a</sup> sede farmaceutica nel Comune di Pomezia
- Di istituire la 11<sup>a</sup> sede farmaceutica nel Comune di Pomezia
- Di istituire la 2<sup>a</sup> sede farmaceutica nel Comune di Riano
- Di istituire la 3<sup>a</sup> sede farmaceutica nel Comune di Rocca di Papa
- Di istituire la 3<sup>a</sup> sede farmaceutica nel Comune di Rocca Priora
- Di istituire la 3<sup>a</sup> sede farmaceutica nel Comune di Valmontone.

- E' modificata la circoscrizione delle sedi farmaceutiche del Comune di Palestrina.
- E' rettificata la numerazione delle sedi farmaceutiche del Comune di Santa Marinella.
- E' rinviata ad un successivo atto l'approvazione della revisione della pianta organica delle farmacie del comune di Roma.
- E' confermata la pianta organica dei rimanenti Comuni della provincia di Roma che, pertanto, è la seguente.



*Miano*

# REGIONE LAZIO

GIUNTA REGIONALE

segue: DELIBERAZIONE n. 304 del 09 FEB. 1999

Comuni	popol. al	sedi
Affile	1.715	1
Agosta	1.668	1
Albano Laziale	34.144	9
Allumiere	4.310	1
Anguillara Sabazia	12.884	3
Anticoli Corrado	931	1
Anzio	41.436	10
Ardea	26.391	7
Arcinazzo Romano	1.423	1
Ariccia	18.241	5
Arsoli	1.595	1
Artena	11.268	2
Bellegra	3.114	1
Bracciano	13.558	3
Camerata Nuova	501	1
Campagnano di Roma	8.360	2
Canale Monterano...	3.188	1
Canterano	400	1
Capena	5.718	2
Capranica Prenestina	323	1
Carpineto Romano	5.073	1
Casape	811	1
Castelgandolfo	7.854	2
Castel Madama	6.666	2
Castelnuovo di Porto	6.995	2
Castel San Pietro Romano	756	1
Cave	9.299	2
Cerreto Laziale	1.076	1
Cervara di Roma	486	1
Cerveteri	24.448	6
Ciampino	36.464	
Ciciliano	1.147	1
Cineto Romano	571	1
Civitavecchia	51.596	13
Civitella San Paolo	1.529	1
Colleferro	21.586	5
Colonna	3.249	1
Fiano Romano	7.499	2
Filacciano	475	1
Fiumicino	50.178	13
Formello	8.986	2
Frascati	20.914	5
Galliciano nel Lazio	4.157	1
Gavignano	1.715	1
Genazzano	5.383	1
Genzano di Roma	22.211	6
Gerano	1.215	1
Gorga	750	1
Grottaferrata	17.641	4
Guidonia Montecelio	65.775	16
Jenne	524	1



*One*



*Maus*  
**REGIONE LAZIO**

GIUNTA REGIONALE

MOD. GRS/D

segue: DELIBERAZIONE n.

*364*

del

Pag. *8*  
09 FEB. 1999

Labico	3.147	1
Ladispoli	24.235	6
Lanuvio	9.151	2
Lariano	9.500	2
Licenza	930	1
Magliano Romano	1.280	1
Mandela	709	1
Manziana	5.949	1
Marano Equo	774	1
Marcellina	5.393	1
Marino	35.614	9
Mazzano Romano	2.424	1
Mentana	36.696	9
Montecompatri	7.940	2
Monteflavio	1.401	1
Montelanico	1.904	1
Montelibretti	4.895	1
Monteporzio Catone	8.141	2
Monterotondo	32.831	8
Montorio Romano	1.934	1
Moricone	2.405	1
Morlupo	6.628	2
Nazzano	1.267	1
Nemi	1.763	1
Nerola	1.418	1
Nettuno	38.211	10
Olevano Romano	6.295	1
Palestrina	17.220	4
Palombara Sabina	9.958	2
Percile	249	1
Pisoniano	838	1
Poli	2.179	1
Pomezia	43.642	11
Ponzano Romano	1.038	1
Riano	6.330	2
Rignano Flaminio	6.532	1
Riofreddo	772	1
Rocca Canterano	268	1
Rocca di Cave	361	1
Rocca di Papa	12.521	3
Roccagiovine	286	1
Roccapietra	9.694	3
Rocca S. Stefano	1.021	1
Roiate	817	1
Roma	2.653.245	718
Roviano	1.441	1
Sacrofano	5.434	1
Sambuci	895	1
S. Cesareo	9.067	2
S. Gregorio da Sassola	1.529	1
S. Polo del Cavaliere	2.271	1
Santa Marinella	15.510	4

REGIONE LAZIO

IL PRESIDENTE

IL PRESIDENTE

IL SEGRETARIO DELLA GIUNTA



S. Angelo Romano	2.817	1
S. Oreste	3.455	1
S. Vito Romano	3.367	1
Saracinesco	151	1
Segni	8.816	2
Subiaco	9.103	2
Tivoli	52.735	13
Tolfa	4.983	1
Torrita Tiberina	911	1
Trevignano Romano	4.296	1
Vallepiedra	408	1
Vallinfreda	311	1
Valmontone	12.640	3
Velletri	48.457	12
Vicovaro	4.009	1
Vivaro Romano	230	1
Zagarolo	11.993	2

Nei Comuni aventi una sola sede farmaceutica i confini coincidono con quelli dell'intero territorio comunale;

Nei Comuni aventi due o più sedi farmaceutiche le circoscrizioni delle sedi stesse sono così determinati:

Comune di Albano Laziale:

- 1<sup>a</sup> sede farmaceutica, ubicata nel centro urbano;
- 2<sup>a</sup> sede farmaceutica, ubicata nel centro urbano;
- 3<sup>a</sup> sede farmaceutica, ubicata nel centro urbano;
- 4<sup>a</sup> sede farmaceutica, ubicata nella frazione di Cecchina;
- 5<sup>a</sup> sede farmaceutica, ubicata nella frazione di Pavona;
- 6<sup>a</sup> sede farmaceutica, così delimitata: Via Risorgimento, P.zza Risorgimento, Via Virgilio, Via F.lli Bandiera, Via XXIV Maggio, Via F.lli Cervi, Via regione Partica, Via Numitore, Via Mameli, Via Tacito, Via Orazio, Via Enea, Via D'Azeglio.
- 7<sup>a</sup> sede farmaceutica, così delimitata: Via Trilussa (da incrocio Via Mascagni a Crocefisso), Via G. Verdi, Via Vascarelle, (dopo ponte ferrovia), Via G. Rossini, Via Quarto Grotte, Via G. Belli, Via G. Donizetti;
- 8<sup>a</sup> sede farmaceutica, così delimitata: Via Olivella (da P.zza Mazzini e Via S.Cristina), Via Galleria di Sotto, Via Appia Nuova (da P.zza Mazzini a Via Villetta) Via Pietrara, Via Torretta.
- 9<sup>a</sup> sede farmaceutica, così delimitata: ferrovia Roma-Velletri, Via Catania, Strada Prov.le Cancelliera, Strada Prov.le Ardeatina, Via Roncigliano.

Comune di Anguillara Sabazia:

- 1<sup>a</sup> sede farmaceutica: Via Provinciale di Vigna di Valle, Via Trevignanese, Anguillarese per un tratto, fino all'incrocio Via dei Caputi-Via Ponte Valle Trave, Via Anguillarese per un tratto, Via santo Stefano per un tratto fino all'incrocio con Via dei Vignali.
- 2<sup>a</sup> sede farmaceutica: Via Anguillarese, dall'incrocio con Via di Ponte Valle Trave, Via dei Vignali fino al confine con il Comune di Roma -loc. Ricciotti.
- 3<sup>a</sup> sede farmaceutica: località Ponton dell'Elce.



Comune di Anzio

1<sup>a</sup> sede farmaceutica: "Internazionale" comprende il territorio delimitato dal mare a partire dalla Via Bergamo fino all'inizio della riviera Zanardelli che percorre sino alla Via dei Pescatori, Via B. Buozzi, Via dei Salatori, Via Gramsci, Via XXII Gennaio (esclusa) Via Manara, P.zza C. Battisti, V.le Paolini, P.zza Palomba, V.le Mencacci, Via Roma, Via nettunense sino all'imbocco di Via delle Calcare da dove costeggia la linea ferroviaria fino a Via Bergamo che percorre sino al mare.

2<sup>a</sup> sede farmaceutica: "Sirena" P.zza Palomba, V.le Paolini, P.zza C. Battisti (esclusa) Via XXII Gennaio, Via Gramsci, Via dei Salatori, Via B. Buozzi; Via dei Pescatori sino al mare per raggiungere il termine del territorio di Anzio ad est, che costeggia sino a Via degli Etruschi, Via Marcello, Via dell'Oratorio di Santa Rita che percorre sino alla casa cantoniera da dove in linea d'aria raggiunge il lato est dello stabilimento Tontini pesca, Via Cannuccia, Via Peschiera sino al termine del territorio di Anzio ad est che costeggia sino a Via della Campana, Via Campana, Via della Lottizzazione che percorre e taglia in linea d'aria sino alla Via Nettunense, Via della Fornace che percorre sino alla ferrovia che costeggia sino all'imbocco di Via delle Calcare, Via Nettunense, Via Roma, V.le Mencacci (escluso) che percorre sino a P.zza Palomba.

3<sup>a</sup> sede farmaceutica. "Frazione Lavinio" comprende il territorio delimitato dal mare a partire da V.le Ninfa Alburnea che percorre e prosegue in linea d'aria sino a Via delle Violaciocche che percorre sino a Via Santo Anastasio, Via Santo Anastasio sino a piazza del Consorzio, Via di Valle Schioia, che percorre sino a Via Fucini, Via Fucini, Via Verga sino a Via Goldoni, Via Goldoni e poi in linea d'aria sino alla linea ferroviaria che costeggia sino alla Strada delle Cinque Miglia (esclusa) che costeggia sino a Via Ardeatina e quindi in linea d'aria sino al mare;

4<sup>a</sup> sede farmaceutica "Bottaccio" comprende il territorio delimitato dal mare a partire dalla Via Odino, che percorre sino alla ferrovia, linea ferroviaria sino all'altezza di Via Bergamo che percorre sino al mare;

5<sup>a</sup> sede farmaceutica "Falasche" comprende il territorio delimitato da Via della Fornace che percorre sino alla Via Nettunense, Via Nettunense sino a tagliare raggiungendo in linea d'aria Via della Lottizzazione, Via Campana che percorre sino al termine del territorio di Anzio ad est, che costeggia sino alla Via Nettunense (svincolo di Padiglione), Via Nettunense che percorre sino a Via del Triangolo, Via Santo Anastasio, Via degli Abeti, Via Piave sino a Via di Villa Claudia (ex strada delle Falasche), linea ferroviaria sino a raggiungere Via della Fornace.

6<sup>a</sup> sede farmaceutica "Lavinio scalo" comprende il territorio delimitato da Via del Triangolo, Via Santo Anastasio fino a raggiungere la Via di Valle Schioia che incrocia Via Dante, Via di Valle Schioia, Via Fucini, Via Verga che percorre sino alla Via Goldoni che percorre e taglia in linea d'aria sino alla Via Nettunense, Via Nettunense che percorre sino a Via del Triangolo.

7<sup>a</sup> sede farmaceutica "Lido dei Pini" comprende il territorio delimitato dal mare a partire dal prolungamento in linea d'aria della strada privata Borghese, Via Cavallo Morto sino al termine del territorio di Anzio ad est, che costeggia a nord est, nord, ovest sino al mare;

8<sup>a</sup> sede farmaceutica "Europa" Via dell'Oratorio di Santa Rita a partire dalla Casa Cantoniera, Via Marcello, Via degli Etruschi sino al termine del territorio di Anzio ad est che costeggia sino all'altezza di Via Peschiera, Via Peschiera, Via della Cannuccia che percorre sino al lato est dello stabilimento Tontini Pesca da dove in linea d'aria, escludendo la Via Nettunense, raggiunge la casa cantoniera.

9<sup>a</sup> sede farmaceutica "Cincinnati" comprende il territorio delimitato da Via Santo Anastasio che percorre sino a Via delle Violaciocche, Via delle Violaciocche e poi in linea d'aria sino a Viale Ninfa Alburnea, V.le Ninfa Alburnea sino al mare;

10<sup>a</sup> sede farmaceutica "Sacida" comprende il territorio delimitato dal mare in linea d'aria sino alla strada privata Borghese, strada privata Borghese, via Cavallo Morto, Via Pitagora sino al termine del territorio di Anzio ad est e poi in linea d'aria sino alla linea ferroviaria che costeggia sino alla strada delle Cinque Miglia (entrambi i lati) sino alla Via Ardeatina e poi in linea d'aria fino al mare.



Comune di Ardea.

1<sup>a</sup> sede farmaceutica: fosso Incastro (dalla foce all'intersezione con la via Prativa di Mare), via Pratica di Mare (dal fosso Incastro al confine della lottizzazione della Nuova Florida), confine con le lottizzazioni Nuova Florida e Rio Verde (dalla via Pratica di Mare, al fosso della Moletta), fosso della Moletta (fino alla confluenza con il fosso dell'Incastro), fosso dell'Incastro (fino al confine con comune di Aprilia (fino ad incrociare del fosso della Moletta), fosso della Moletta (fino al mare), mare (da foce del fosso della Moletta alla foce del fosso dell'Incastro).

2<sup>a</sup> sede farmaceutica: fosso della Moletta (dalla foce fino alla linea di prosecuzione della via delle Sesie), via delle Sesie (dal fosso della Moletta a viale Tevere, via Campo di Carne (da viale Tevere a via delle Pinete), (da via Campo di Carne ad incrocio con fosso della Favorita), (da via delle Pinete a via Lungomare Tor San Lorenzo), via Lungomare Tor San Lorenzo (dal fosso della Favorita a viale Marino), viale Marino (da via Lungomare Tor San Lorenzo al mare), mare Tirreno (da viale Marino alla foce del fosso della Moletta).

3<sup>a</sup> sede farmaceutica: fosso di Rio Torto (dalla foce, per circa 3.500 mt., fino al limite della proprietà comunale posta su via Venezia), via Venezia (fino all'incrocio con via Pisa), via Pisa (fino all'incrocio via Verona), via Verona (fino all'incrocio con via Siena), via Siena, largo Rovigo (lato ovest), viale Livorno, viale Gorizia, (da viale Livorno a via Modena), via Modena (da viale Gorizia a via Pratica di Mare), via Pratica di Mare (da via Modena a fosso dell'Incastro), fosso Incastro (da via Pratica di Mare alla foce), mare Tirreno (dalla foce del fosso dell'Incastro alla foce del fosso di Rio Torto).

4) sede farmaceutica: via della Castagnetta (dal confine con il comune di Pomezia fino all'incrocio con la via Laurentina), via Laurentina (dall'incrocio con via della Castagnetta al fosso della Muratella), fosso della Muratella (dalla confluenza della via Laurentina all'intersezione del fosso delle lottizzazioni Rio Verde e Nuova Florida), (dalla via Pratica di Mare fino all'interdizione del fosso della Muratella con via Banditella Alta), via Pratica di mare (dal confine sud della lottizzazione Nuova Florida alla via Modena), via Modena (da via Pratica di Mare a viale Gorizia), viale Gorizia (da via Modena a viale Livorno (lato est), largo Rovigo (lato est), via Siena (lato est), via Verona (da via Siena a via Pisa), via Pisa (da via Siena a via Venezia), via Venezia (da via Pisa fino all'incrocio di via Murano in corrispondenza del terreno di proprietà comunale), confine proprietà comunale (da via Venezia al fosso di Rio Torto), fosso Rio Torto (confine con il comune di Pomezia), fino all'incrocio con via della Castagnetta.

5<sup>a</sup> sede farmaceutica: via Ardeatina (dal confine con il comune di Pomezia al fosso Incastro), fosso Incastro (all'intersezione con la via Ardeatina alla confluenza del fosso della Muratella), (fosso della Muratella fino al punto di contatto con la via Laurentina), via Laurentina (dal punto di contatto tra la stessa via Laurentina con il fosso della Muratella fino all'incrocio con la via Castagnetta (dalla via Laurentina all'intersezione con il fosso di Rio Torto quale confine comunale con Pomezia), confine con il comune di Pomezia (dall'intersezione del fosso di Rio Torto con via Castagnetta alla via Ardeatina).

6<sup>a</sup> sede farmaceutica: fosso della Moletta (dall'ideale congiunzione di questo con la prosecuzione di via delle Sesie fino al confine con il comune di Aprilia), confine comunale di Aprilia (fino al confine con il comune di Anzio), confine con il comune di Anzio (fino al mare), mare Tirreno (dal confine con il comune di Anzio fino al viale Marino), viale Marino (dal mare a via Lungomare Tor San Lorenzo), via lungomare Tor San Lorenzo all'intersezione con via delle Pinete), via delle Pinete (da intersezione con fosso della Favorita a via Campo di Carne), via Campo di Carne (da via delle Pente a viale Tevere), viale Tevere, via delle Sesie fino a congiungersi con ideale presecuzione con il fosso delle Moletta.

Con successivo atto sarà definita la perimetrazione della 7<sup>a</sup> sede nonché l'eventuale modifica di altre, confinanti.



Comune di Ariccia.

1<sup>a</sup> sede farmaceutica così delimitata: via Acqua Leggera, piazza A. Chigi, via Aurelia, via Azia, via Borgo S. Rocco, piazza B. Pompei, via Cavour, via della Costa, via della Croce, piazza D. Calpurni, via delle Cerquétte, viale dei Cerri, piazzale dei Daini, viale dei Frassini, viale delle Ginestre, viale dei Lauri, viale dei Lecci, viale di Monte Tondo, viale dei Noccioli, via Pratara, viale dei Roveri, viale dei Tigli, viale degli Aceri, viale dell'Agrifoglio, via A. Prisco, via C. Escatino, via Cisterna Romana, via D. Marinelli, via G. Lugli, via L. Fortunati, via Q. Labieno Partico, viale A. Gramsci, via A. De Gasperi, viale dei Castani, via delle Muracce, via del Bosco Antico;

3<sup>a</sup> sede farmaceutica così delimitata: via Ginestreto, via Panuzzetti, via G. Perucca, vicolo S. Spirito, via degli Ulivi, vicolo S. Antonio, via Campoleone, via Colli S. Paolo, via Coriolano, via Corioli, via Fontana di Papa, via Montagnanello, via Monte Giove, via Piani di S. Maria, via dell'Agricoltura, via dell'Aleatico, via Antica corriera, vicolo de Colle, via Colli Albani, vicolo Fondi Rustici, via Giovanni XXIII, vicolo della Malvasia, vicolo del Moscato, vicolo Particelle, vicolo dei Piani, piazzale P. Nenni, vicolo degli Scorzi, vicolo del Trebbiano, via dei Vigneti, via dei Meli, via delle More, vicolo dei Rovi, vicolo dei Salci;

4<sup>a</sup> sede farmaceutica, così delimitata: via Cancelliera, via Cese, via Cipressetti, via Crocefisso, via Nocchienti, via Tenutella, vicolo del Biancospino, vicolo dei Cardi, via dei Ciliegi, via L. Cattani, via dei Mandorli, via del Melograno, vicolo delle Mimose, via dei Noci, via degli Oleandri, vicolo dell'Olmobello, vicolo dei Peri, via dei Peschi, vicolo delle Siepi, via della Sorgente, via dei Susini, via dei Gelsi, vicolo Doria, via Casaletto, via delle Grotte, via Nettunense, via Perfatura, via Q. Negrone, via Rufelli, via Trasponina, via Villafranca, via Pometo, via Cupetta, via Pradolungo, via del Tesoro, via Appia Antica, vicolo del Gomito, via Longarina, via di Mezzo, via Moletta, via Vallericcia, via della Braccheria, via del Cannetaccio, vicolo delle Vignole, via dell'Emissario, via del Girasole, via della Marrana, via degli Orti, via della Pagliarozza, via della Palombara, vicolo Pantanelle, vicolo Pietre Bianche, vicolo della Piscina, via della Polveriera, vicolo dei Pozzi, via del Quartaccio, vicolo della Refuta, vicolo dei Santoni;

5<sup>a</sup> sede farmaceutica, così delimitata: via Appia Nuova, via B.R. Venerini, scl. Bernini, via Cicerone, piazza D. Alighieri, via D. Arcinia, via Fontanaccio, via di Galloro, via M. D'Azeglio, via M. De Rossi, via Monte Cucco, via Monte Gentile, via N. Costa, via Orazio, via Ovidio, via Prischi Latini, via Sacro Cuore, via T. Erdonio, via Virbio, via Virgilio, via Appio Claudio, via Catullo, via G. Borghese, largo di Grotta Lupara, via M.E. Lesbie, via P. Nardini, scl. Pompeo Magno, via R. Cametti, scl. Sacro Cuore, via Santa Casa, via T. Kuntze, via Lega Latina, via Le Prata, viale Piave, via Ramo d'Oro, via F. Turati, via G. Romita, via del Panorama, vicolo Colle Pardo, via del Monte.

Comune di Ardena:

1<sup>a</sup> sede farmaceutica: vecchio centro con tutte le zone di campagna delimitate dalla via Latina verso il comune di Colleferro e dalla via Ariana verso il comune di Velletri fino al ponte Valle Pera e quindi deviando sulla strada rurale comunale verso Colle Castagna e Colle Pastore;

2<sup>a</sup> sede farmaceutica: zona del nuovo piano di ricostruzione, tutta la zona rurale a sud della via Latina verso Colleferro e a sud della via Ariana verso Velletri fino a raggiungere la zona della frazione Macere.

ASSESSORE

IL PRESIDENTE

IL SEGRETARIO DELLA GIUNTA

Comune di Bracciano:

1<sup>a</sup> sede farmaceutica: comprende il territorio del comune con esclusione del perimetro della seconda e terza sede.

2<sup>a</sup> sede farmaceutica: strada provinciale, via XX Settembre, via Traversini, via Trento, via Garibaldi, via Pratoterra, via Flavia, zonà compestre fino raggiungimento della via provinciale includendo la località Fontanone, la stazione ferroviaria, il giardinetto il pino e dalla casema di Artiglieria fino a via Saffi;

3<sup>a</sup> sede farmaceutica: s.s. 493 località Cappuccini, direzione Manziana s.s. 493 - Comprensorio Ciao Italia Village, via dei Tigli, via delle Palme, bivio strada provinciale Castel Giuliano, via Traversa Bajone, via del Pero 2° tratto, via dell'Omo Morto, via del Pero 1° tratto, s.s. 493 località Cappuccini.

Comune di Campagnano:

1<sup>a</sup> sede farmaceutica: via G. Salvemini, Circonvallazione Rocca, via dei Cappuccini, via S. Sebastiano, via Adriano I, via Roma, Via S. Maria, via G. Carducci, p.zza R. Elena, via delle Vignacce, via del Salvatore, via Jacopo del Duca, via Monte Razzano.

2<sup>a</sup> sede farmaceutica: p.zza C. Leonelli, c.so Vittorio Emanuele, via S. Giovanni Battista, via G. Marconi, via del Pavone, via Sant'Andrea, v.le Ungheria, via C. Chiatti, via Carlo Maggiorani, via Quarantina.

Comune di Capena:

1<sup>a</sup> sede farmaceutica: comprende il territorio del comune capoluogo;

2<sup>a</sup> sede farmaceutica: località bivio Capannelle a chilometri 5 dal centro abitato.

Comune di Castel Gandolfo:

1<sup>a</sup> sede farmaceutica: strada interna al complesso del golf "Laghetto", via della Torretta, via della Pietrara, via delle Mole, s.s. n. 7 Appia, s.s.n. 216, v.le Pio XI conca del lago Albano, s.s. n. 297, via Selva Ferentina, s.s. n. 216, via Albalonga, via Confine di Castel Gandolfo e via S. Sebastiano, zona agricola a valle della via Appia fino al confine con Marino.

2<sup>a</sup> sede farmaceutica: strada interna al complesso del golf "Laghetto", via della Torretta, via Colonnelle, via del Mare, via Trento, via S. Fumia, via Nettunense, via Colle Fiorito, via Santo Spirito.

Comune di Castel Madama:


1<sup>a</sup> sede farmaceutica: confine con il comune di Sambuci, confine con il comune di Vicovaro, strada del Pisciarelo, località Colle Umato, via dei Colli, località Le Coste;

2<sup>a</sup> sede farmaceutica: confine con il comune di Tivoli, confine con il comune di San Gregorio, confine con il comune di Ciciliano, località Le Coste, via dei Colli, località Colle Umato, strada del Pisciarelo.

Comune di Castelnuovo di Porto.

1<sup>a</sup> sede farmaceutica: Montelungo, Monte Calcara, Monte Cardeto, Monte delle Rose, Stazione, Centro Storico, s.d. Montefiore;

2<sup>a</sup> sede farmaceutica: Colle Verde, Colle del Fagiano, Monte Tufello, Bellavista La Terrazza, s.d. Tiberina.



Handwritten signature.

Comune di Cave:

1<sup>a</sup> sede farmaceutica: comprende l'intero territorio comunale, con esclusione del perimetro della seconda sede;

2<sup>a</sup> sede farmaceutica: urbana, via Cavour, piazza del Plebiscito, via Roma, piazza Garibaldi, via dell'Unità.

Comune di Cerveteri:

1<sup>a</sup> sede farmaceutica: zona A denominata "Cerveteri Centro Storico" strada provinciale Settevene Palo, confine comunale, strada vicinale Tre Cancelli - Monte Tosto, strada comunale Cerveteri - Sasso;

2<sup>a</sup> sede farmaceutica: zona C denominata "Marina di Cerveteri" Fosso del Marmo, strada comunale Fontana Morella, strada vicinale di Torre Flavia, confine comunale, mare Tirreno, Fosso Sassetara, s.s. n. 1 Aurelia, strada comunale Fosso dei Centocorvi (ex strada 118) strada comunale Cerveteri - Sasso.

3<sup>a</sup> sede farmaceutica: zona D denominata Poggio Valcanetta strada bonifica n. 12, strada provinciale Settevene Palo, confine comunale, strada bonifica n. 97, fosso favolato, confine comunale strada di bonifica n. 16, confine comunale fosso Sangiunara.

4<sup>a</sup> sede farmaceutica: zona D denominata Cerveteri bassa, strada provinciale Settevene Palo, strada di bonifica n. 12, autostrada Civitavecchia - Roma, strada provinciale Settevene Palo, strada statale n. 1 Aurelia, strada comunale Fontana Morella, fosso del Marmo, strada comunale Cerveteri - Sasso.

5<sup>a</sup> sede farmaceutica: zona E denominata Prato Cavalieri, fosso del Manganello, via M. Pelagalli, via Madonna dei Canneti, via Passo di Palo, strada provinciale Settevene Palo.

6<sup>a</sup> sede farmaceutica: zona E (agricola) s.s. n. 1 Aurelia km 46/48 - Fosso Sassetara, confine comunale, strada vicinale Tre Cancelli - Monte Tosto, strada comunale Cerveteri - Sasso, strada comunale Fosso di Centocorvi (ex strada 118), s.s. n. 1 Aurelia.

Comune di Ciampino:

1<sup>a</sup> sede farmaceutica: via Baracca, piazza Trento e Trieste, parte viale Roma, (da piazza della Pace a piazza Trento e Trieste), via Trieste, parte via IV Novembre (da piazza della Pace, parte di via Italia, (da piazza della Pace a n. c. 209, via Giovanni XXIII, via S. Luigi Gonzaga, via S. Paolo della Croce, via M. De Bernadis, via A. Locatelli, via F. De Pinedo, parte di via del Lavoro, (da via XCIV maggio a via IV Novembre), parte di via G. Marconi (da via De Pinedo a via Guidoni), parte U. Maddalena, via Valenz, via D. Pellicciari, parte via Guidoni (da via Morena a n.c. 74).

2<sup>a</sup> sede farmaceutica: via Trento, via A. De Gasperi, parte viale Roma (da piazza Trento e Trieste a via S. F. D'Assisi, via P. Togliatti, via E. Toti, via S. A' Acquisto, via B. Serotino, via Folgarella, piazza L. Da Vinci, piazza L. Rizzo, parte via IV Novembre (da via del Lavoro a piazza Rizzo), parte via del Lavoro (da via IV Novembre a via S.F. D'Assisi), via Fiume, parte via Italia (da n.c. 20 ad Aeroporto), parte di via della Repubblica (da via Fiume a via Dalmazia), piazza della Repubblica;

3<sup>a</sup> sede farmaceutica: via Donizzetti, via Paisiello, via Leoncavallo, via Verdi, via N. Sauro, via A. Grandi, via C.P. Biroli, via Pertini, via V. Bellini, via P. Mascagni, via Morandi, via S. Giordano, via G. Puccini, via Vivaldi, via Cimarosa, via Toscanini, via Respighi, via Cherubini, via Spontini, parte via J.F. Kennedy (da via Morena a via Bradolini), piazza Kennedy, via M. Calò;

4<sup>a</sup> sede farmaceutica: parte da via della Repubblica (da via Dalmazia a piazza della Repubblica), via Dalmazia, via Veneto, piazza della Libertà, via Isonzo, via Adamello, via Coldilana, parte di viale Marino, (da piazza della Pace a via Isonzo), via Pignatelli, via Sabotino, via due giugno;

Miano

MOD. GR5/D

Pag. n. 15

# REGIONE LAZIO

GIUNTA REGIONALE

segue: DELIBERAZIONE n. 364 del 09 FEB. 1990

5<sup>a</sup> sede farmaceutica: via E. Reverberi, parte di viale Kennedy (da parte Brodolini a confine comune), via O. Franchi, via L. Ferioli, via S. Carrevala, via Segni, via Serra, via A. Tondelli, via Saragat, via Lucrezia Romana, via L. Einaudi, via Mattei, via E. Petrolini via Petrarca, via Alighieri, via Carducci, parte di vi F.Ili Wright (da via Morena a n.c. 21), via Pascoli, via Rovati, via Ovidio, via Appiani, via V. Monti, via R. Bersani, via Gragnani, via Melegoli, via Zino, via Leopardi, parte di via Bleriot (da via Morena a via Bleriot), parte di via Guidoni (da via Morena a via Marconi), parte di via Marconi (da via Guidoni a via Bleriot), via Brodelini, via V. Alfrieri, via Ariosto, via Foscolo;

6<sup>a</sup> sede farmaceutica: parte di via delle Mura Francesi (da via F.Ili Cervia a via Due Giugno), via Bizzali, via Cagliari, via D'Avino, via , via Cattaneo, via Lisbona, via Londra, via Palermo, via Fezzi, via Perugia, via Baglieri, via Milano, via Bentivoglio, via Benvicini, parte di via Olearo (da via Milano, via F.Ili Cervi), via Bevilacqua, via F.Ili Cervi, via Aosta, via Pasolini, via N. Tommaso, via M. L. King, via Gorizia.

7<sup>a</sup> sede farmaceutica: parte di viale Marino (da via Isonzo a via dei Laghi), via Quattro Giornate di Napoli, via Napoli, largo Europa Unita, via Atene, via Francia, via Belfast, via Bonn, via Copenaghe, via Madrid, viale l'Aquila, via Olanda, parte di via Genova (da via Bologna a via dei Laghi), via Bruxelles, via Spagna, via Parigi, via Lussemburgo, via A. Zamboni, via P. Gobetti, parte di via Firenze (da via Genova a via delle Mura Francesi), parte di via delle Mura Francesi (da via Parigi a via Bologna), via Marchini, via Colorni, via Cesezi, via Galimberti, via Lo Presti.

8<sup>a</sup> sede farmaceutica: parte di via Firenze (da via Bologna a via dei Laghi), via L. Tubino, via I. Rossi, parte di via Oleao (da via F.Ili Cervi a via Venezia), via Martinelli, via Vigorelli, parte di via Venezia da via delle Mura Francesi a stazione FF.SS.), via Martiri di Marzabotto, via Edo, via E. Giachino, parte di via delle Mura Francesi (da via Bologna a via del Laghi), via Spoleto, via Urbino, via F. Vella, via Cangitano, via P. Lombardo, via P. Linzotto, via G. Levato, via S. Quasimondo, via Ancona, via Sciascia, via Bologna, via Appia Nuova, via dei Laghi, via Cappalonga, via P. Vitale, via dell'Ospedaletto, via Vienna, via Vienna, via Varsavia, via Budapest, via Praga, via Superga, via Dublino, via del Roseto, parte di via Acqua Acetosa (da via Bologna a via dei Laghi), via R. Girasole, via Ferrari, via Potenza, via Bari, via Torino, via Bandini.

9<sup>a</sup> sede farmaceutica: via Nigro, parte di via F.Ili Wright (da n.c. 21 a via Morosina), via Icaro, via Nobile, prte Bleriot (da via Marconi a termine strada), via Charles Linderg, via Frascati, via Rocca Priora, via Grottaferrata, via Nemi, via Morosina, via Romana Vecchia, via Marcandreaola, via A. Rosmini, via A. Mauro, parte via Acqua Acetosa (da via del Melograno a via Colle Oliva), via del Melograno, via della Torre dell'Acqua Sotterra, via di Valle Coppella, via di Colle Oliva, via di Mola Cavona, via Doganale, via dei Ciliegi, via degli Uliveti, via dei Vigneti, via A. De Curtis, vicolo Patatona, via di Messaiola, via val del Paolis, via delle Selve Nuove, via della Mola, via delle Pantanelle, vicolo del Sassone, via Romana, via del Sassone, via della Torre di Messer Paoli, via colle S. Giovese, via del Pescheto, via colle Malvasia, via Trebbiano Verde, viale di Vigna Fiorita, via Fior di Maggio, via Vigna Capri, via colle Alberta, senza fissa dimora.

Comune di Civitavecchia:

1<sup>a</sup> sede farmaceutica (farmacia Cernusco): perimetro compreso tra viale Baccelli lato mare, ferrovia Roma-Genova lato monte, piazzale del Pincio lato Tarquinia, via Strambi lato Roma;

2<sup>a</sup> sede farmaceutica (farmacia comunale "Calamatta"): perimetro compreso fra litorale, porto, tratto del porto fino alla banchina S. Teofanio e varco Fortezza, piazza Calamatta lato Roma, salita Colle dell'Ulivo lato Tarquinia, vicolo della Morte lato Tarquinia, via Borghese lato Tarquinia, cavalcavia ferroviario, via Roma lato mare, via Terme di Traiano lato Tarquinia, via dell'Amba Aradam lato mare, via della Campanella lato mare, via Claudia lato Tarquinia fino al confine del comune;





Uiano

# REGIONE LAZIO

GIUNTA REGIONALE

MOD. GR5/D

Pag. n. 16

segue: DELIBERAZIONE n. 354 del 09 FEB. 1999

3<sup>a</sup> sede farmaceutica (farmacia Palombo): perimetro compreso tra torrione sud-est forte Michelangelo, largo Plebiscito lato Roma, largo Cavour lato monte, via Traiana lato Roma, ferrovia Roma-Genova lato mare, fino fosso Zampa d'Agnello lato Tarquinia;

4<sup>a</sup> sede farmaceutica (farmacia Spurio): perimetro compreso tra piazzale Pincio lato Tarquinia, via Strambi lato Tarquinia, viale Baccelli lato mare, viale Matteotti lato Tarquinia, via Gobetti lato mare, via Matteini lato mare, via Apollodoro lato Roma, via Urbano VIII lato mare, via Terme di Traiano lato Roma, ferrovia Roma-Genova lato monte;

5<sup>a</sup> sede farmaceutica (farmacia Rossi): perimetro compreso tra Torrione sud-est forte Michelangelo, largo Plebiscito lato Tarquinia, largo Cavour lato mare, via Traiana lato Tarquinia, ferrovia Roma-Genova lato mare, via Borghese lato Roma, vicolo della Morte lato Roma, via Colle dell'Ulivo lato Roma, piazza Calamatta lato Roma, varco Fortezza e banchina S. Teofanio compreso braccio esterno;

6<sup>a</sup> sede farmaceutica (farmacia Turchi): perimetro compreso tra via Tevere, lato Roma, strada Mediano lato mare, via Benci e Gatti lato Roma, largo Acquaroni lato Roma, angolo nord-est caserma Piave linea diretta con fosso dell'Oro, fosso dell'Oro lato Tarquinia, fosso Zampa d'Agnello lato Tarquinia, ferrovia Roma-Genova lato monte, viale Baccelli lato monte;

7<sup>a</sup> sede farmaceutica (farmacia Sofì): perimetro compreso tra viale Baccelli lato monte, viale Matteotti lato Roma, viale Europa lato Roma, via M. D'Azeglio lato mare, via Montanucci lato Tarquinia, via Lepanto lato mare, via Tevere lato Tarquinia;

8<sup>a</sup> sede farmaceutica (farmacia Di Stefano): perimetro compreso tra fosso dell'oro lato Roma, fosso Zampa d'Agnello lato Roma, litorale, sottopassaggio ferrovia, via dei Poggi lato Tarquinia, via delle Azalee lato monte, strada del Casaleto Rosso lato Tarquinia, fino al confine comune;

9<sup>a</sup> sede farmaceutica (farmacia comunale Matteotti): perimetro compreso tra lato monte della linea diretta tra Fosso Fiumeratta e via Terme di Traiano incrocio con via D. Milani, via Terme di Traiano lato Roma, strada Mediana lato monte, via Leopoli lato Roma, via P. Gobetti lato monte, viale Matteotti lato Tarquinia, viale Europa lato Tarquinia, via D'Azeglio lato monte, via A. Montanucci lato Tarquinia, via D. Milani lato mare, strada S. Liborio lato Tarquinia, via Terme di Traiano lato Tarquinia, fino a limite comune;

10<sup>a</sup> sede farmaceutica (farmacia Toti): perimetro compreso tra via A. Aradam lato monte, via della Campanelle lato monte, via Claudia lato Roma, fosso Fiumaretta lato Roma, lato mare della linea diretta fino incrocio via Terme di Traiano con via D. Milani, via Terme di Traiano lato Tarquinia, a via di Strada Mediana lato mare, via Leopoli lato Tarquinia, via Matteini lato monte, via Apollodoro lato Tarquinia via Urbani VIII lato monte, via Terme di Traiano lato Roma;

11<sup>a</sup> sede farmaceutica (farmacia Faro): perimetro compreso tra largo Acquaroni lato Tarquinia, via Benci e Gatti lato Tarquinia, strada Mediana lato monte, via Pardi lato Roma, via G. Di Barba lato Roma, lato Roma della linea diretta tra estremità monte di G. Di Barba ed estremità mare di via Bernardini, via P. Bernardini lato Roma, via A. Montanucci lato monte, via D. Milani lato monte, strada S. Liborio lato Roma, via Terme di Traiano lato Roma, autostrada A/12 lato mare, fosso dell'Oro lato Tarquinia, lato monte della linea diretta tra fosso dell'Oro ed angolo nord-est della caserma Piave;

12<sup>a</sup> sede farmaceutica (farmacia comunale Cisterna): perimetro compreso tra via P. Bernardini lato Tarquinia, lato Tarquinia della linea diretta tra estremità mare di via P. Bernardini ed estremità monte di via G. Di Barba, via G. Di Barba lato Tarquinia, via Pardi lato Tarquinia, via Lepanto lato monte, via Montanucci lato Roma, via Montanucci lato mare;

13<sup>a</sup> sede farmaceutica (farmacia S. Gordiano, già sede Aurelia): perimetro compreso tra via del Casaleto Rosso lato Roma via delle Azalee lato mare, via dei Poggi lato Roma, sottopassaggio ferrovia, litorale direzione Roma fino a confine comune.



IL PRESIDENTE

IL SEGRETARIO DELLA GIUNTA



Comune di Colferro:

1<sup>a</sup> sede farmaceutica: via Ariosto, vicolo Arno, via degli Atleti, viale America, largo Boccaccio, via Berni, via A. Boito, via V. Bellini, via Cinque Giornate, via A. Costa, via F. Cervi, via Cataleni, via Carpinetana sud, via S. D'acquisto, via Due Giugno, via G. Donizetti, viale Europa, via Ferri, via M. Fosse Ardeatine, via Gobboni, via Galilei, via Gobetti, piazza Gobetti, via Giusti, via A. Grandi, via U. Giordano, vicolo Garigliano, via G. Leopardi, via R. Leoncavallo, vicolo Liri, via Machiavelli, piazza A. Moro, via Murillo, via delle Nazioni Unite, via S. Pellico, via F. Petrarca, piazza della Repubblica, via G. Rossini, via della Scienza e Tecnica, via delle Sorbe, via della Selva, via Tassoni, vicolo Tevere, via E. Toti, via Traiana, vicolo Trasimeno, corso F. Turati, via Valle Macerina, via Venticinque Aprile, largo Venticinque Aprile, via G. Verga, vicolo Voltorno;

2<sup>a</sup> sede farmaceutica: dell'artigianato, via Aprilia, via Brunelleschi, via Cimabue, via del Colle, via Colle di Mezzo, via C. Colombo, via del Commercio, via Donatello, via Fontana dell'Oste, corso Garibaldi, via Giotto, via A. Gramsci, via dell'Industria, largo Magellano, via F. Magellano, via Manzoni, piazzale Matteotti, piazza Mazzini, largo Michelangelo, via D. Minzoni, via Pontinia, via Pomezia, via F. Rosselli, via Scalette, via Tiziano, via G. Verdi, via G. Da Verrassano, via Vespucci;

3<sup>a</sup> sede farmaceutica: via S. Ambrogio, via dell'Artigianato, via S. Agnese, via S. Barbara, via S. Bibiana, via Belvedere, via B. Buozzi, via D. Bosco, largo S. Caterina, via G. Cavalcanti, via consolare Latina, via Dante, via L. d' Vinci, via G. Di Vittorio, via degli Esplosivi, via Fontana dell'Oste, via Giovanni XXIII, corso Garibaldi, via Gelsomini, via A. Gramsci, via Giotto, piazza Italia, via Latina, via S. Lucia, via Metastasio, via Marconi, via Michelangelo, largo Michelangelo, via Nazioni Unite, via Nobel, largo Oberdan, via Parini, via Piave, via Privata I, via Privata II, via 1<sup>o</sup> Maggio, via 4 Novembre, via Roma, via R. Sanzio, viale Savoia, via Sobrero, via S. Stefano, via Tiepolo;

4<sup>a</sup> sede farmaceutica: via delle Betulle, via Casilina e case sparse, via del Cimitero, Villaggio Colledoro, via Palianese, località IV Km, Colferro scalo. Tutte le restanti abitazioni sparse nel territorio;

5<sup>a</sup> sede farmaceutica: via degli Abeti, vicolo Aniene, via Boiardo, via Colle Bracchi, via Fontana Bracchi, via G. Carducci, via C. Vecchio, via dei Cipressi, via G. Di Vittorio, via Fontana Bracchi, località Fontana Viola, via U. Foscolo, via dei Larici, via Latina, via Monte Rosa, via Monte Viglio, via Monti Albani, via Monte Ernici, via Monti Lepini, via Murillo, contrada Ovile, via G. Pascoli, via dei Pioppi, via Pirandello, via T. Tasso, via Traiana, via Vicinale Bracchi.

Comune di Fiano Romano:

1<sup>a</sup> sede farmaceutica: confine comunale con il comuni di Civitella S. Paolo, Nazzano e Capena;

Sud: inizio confine con il comune di Capena dalla strada provinciale Belvedere Fiano - Cesena, via di Caproce, via dello Sport, tratto via S. Sebastiano, strada interponderale tra la macchia della sterpetta fino all'autostrada A1; da tale punto fino al Tevere il confine viene delimitata da limiti di proprietà private.

2<sup>a</sup> sede farmaceutica: nord, dagli stessi confini della 1<sup>a</sup> sede;

Sud: fiume Tevere e confini con il comune di Capena.



*[Handwritten signature]*

Comune di Fiumicino:

Sede B1 Fiumicino (ex 195): Foce del Canale navigabile lato nord, fino al ponte Due Giugno, dal Ponte Due Giugno proseguendo fino a largo dei Delfini, via delle Ombrine (lato est), via Foce Micina fino a proseguire su via dei Mitili (lato est) a tornare in linea d'aria sul litorale;

Sede C1 - Aeroporto (ex 447): via Coccia di Morto (lato est), v.le delle Idrovore, v.le dei Collettori, Ferrovia Roma-Fiumicino (lato nord) a tornare a via Coccia di Morto (lato est);

Sede A1 Isola Sacra (ex 654): via Torre Alessandrina (lato sud) via G. Giorgis incrocio via dello Zeffiro, via Portunno a riprendere via Torre Alessandrina, fino al lungomare della salute ad incrociare via Formaso, via Portunno lato est fino a via Visintin, fino a riprendere via del Faro, fino a proseguire sul litorale marino al ricongiungimento con la foce del fiume Tevere, argine del fiume Tevere, via Passo Buole lato ovest, via Auguauri, via Col Fenilan fino al collettore generale, fino a via Bezzi, a tornare sulla via del Faro, via Sorcinelli, via Maffettone, via Conizugna a riprendere via Torre Alessandrina;

Sede A2 Isola Sacra (ex 348): canale di Traiano fino a via del Faro, via del Faro fino all'incrocio con via Conizugna fino a via delle Lampare, via Torre Alessandrina, via G. Giorgis, via dello Zeffiro, via Portico Placidiano a tornare a via delle Torre Alessandrina fino a riprendere il lungomare della salute, a rientrare su via Formoso, via Portunno, via Visintin fino a riprendere via del Faro, da via del Faro a tornare al litorale marino;

Sede A3 Isola Sacra (ex 674): dal ponte Due Giugno, canale navigabile, via della Scafa ad incrociare via Redipuglia, via dell'Aeroporto, a riprendere via Monte Solarolo, via Rugiadi, via Valderoa, in linea d'aria fino a via Rizzato, collettore delle acque alte, a ricongiungere via Passo Buole, via Durigon, via Col Feniloni, in linea d'aria fino al collettore generale, via Trincea delle Frasche, via Bezzi, via del Faro, a tornare al ponte Due Giugno;

Sede E1 Fregene (ex 245): litorale Tirrenico fino alla foce del fiume Arrone, argine del fiume Arrone fino all'incrocio via Mazzarò, via Tirrenia, v.le di Castel San Giorgio (lato est) fino all'incrocio con il collettore delle acque basse a tornare al litorale tirrenico.

Sede F1 Passoscuro (ex 670): litorale tirrenico, fosso Cupino, in linea d'aria fino a raggiungere la via Aurelia, da via Aurelia a raggiungere l'autostrada Roma-Civitavecchia (lato ovest) incrocio via di Casale S. Angelo, via Aurelia (lato est) fino all'incrocio con il fosso di tre Denari, Fosso Tre Denari (lato nord) fino al litorale tirrenico.

SEDE g1 Maccarese (ex 197): litorale tirrenico all'incrocio con il Fosso di Tre Denari fino ad incrociare v.le Tre Denari (lato ovest), v.le di Tre Denari fino all'incrocio con via Castel San Giorgio e fino all'altezza dell'autostrada da Roma - Civitavecchia, fino a riprendere via della Muratella (lato ovest), incrocio con via G. Montanari, canale di Ponte Galeria, incrocio con via dei collettori, collettore generale delle acque basse, v.le di Porto (lato est) fino all'incrocio con via Tirrenia (lato sud), via Mzzarò, argine nord del fiume Arrone, litorale tirrenico fino a ricongiungere il Fosso di Tre Denari.

Sede H1 Torrimpiaetra (ex 340): via Aurelia (lato sud) dall'incrocio con via Fontanile di Mezzaluna, proseguendo su via Aurelia fino all'incrocio con via Crescini, via Crescini fino all'incrocio con via Michele Rosi, via M. Rosi (lato sud), via Austis in linea d'aria fino a raggiungere il Rio Maggiore, in linea con il Rio Maggiore fino a via di Castel S. Angelo, via di Tragliatella fino a proseguire lungo il confine con il comune di Cerveteri, incrocio con via di Castel Campanile proseguendo lungo il confine con il comune di Cerveteri, arrivando ad incrociare la via Aurelia, incrocio via Tre Denari (lato ovest), via Castel San Giorgio (lato nord) proseguendo su via della Muratella a tornare su via Fontanile Mezzaluna, fino all'incrocio su via Aurelia;

Sede I1 Aranova (ex 546): via Aurelia all'incrocio con via Crescini, via Crescini, via Michele Rosi (lato nord), via Autis, in linea d'aria fino a raggiungere il Rio Maggiore, in linea con il Rio Maggiore fino a via di Tragliata, via di Tragliata (lato sud), via dell'Arrone, fino all'incrocio con via Aurelia, via Aurelia (lato nord), fino a raggiungere l'incrocio con via Crescini;

Sede B2 Fiumicino II: dal ponte Due Giugno, proseguendo su via delle Ombrine (lato ovest) via Foce Micina, via dei Mitili (lato ovest) fino ad incrociare la via Coccia di Morto, incrocio ferrovia Roma - Fiumicino, ferrovia Roma - Fiumicino fino al canale di Ponte Galeria, confine est del



territorio comunale in linea d'aria fino all'argine del fiume Tevere ed alla confluenza con il canale navigabile, canale navigabile, fino a ricongiungere il ponte Due Giugno a via di Coccia di Morto (lato est);

Sede D1 Focene: litorale tirrenico, collettore generale delle Acque basse, via Coccia di Morto (lato ovest) a tornare in linea d'aria al litorale tirrenico incrociando via del Pesce Luna;

Sede A4 Isola Sacra: ponte Due Giugno, argine del canale navigabile fino alla foce del fiume Tevere, argine del fiume Tevere fino a via Passo Buole, da via Passo Buole in linea d'aria fino al collettore delle Acque alte, in linea d'aria fino a via Rizzato, via Valderoa, via Rugiadi, via Monte Solarolo, fino a ricongiungersi a via della Scafa (lato sud), ponte Due Giugno.

Comune di Formello.

1<sup>a</sup> sede farmaceutica: centro urbano;

2<sup>a</sup> sede farmaceutica: sita in località le Rughe.

Comune di Frascati.

1<sup>a</sup> sede farmaceutica: piazza S. Pietro, via Bezzecca, via dei Merli, via del Grande, via A. Diaz, via Principe Amedeo, via C. Minardi, via E. Fermi, via di Colle Pizzuto, confine con il comune di Roma, a risalire via Tuscolana, viale Vittorio Veneto, via Conti di Tuscolo, viale VIII Settembre, via Telegono, viale Cicerone più piazz Marconi, piazza Marconi a chiudere via Cesare Battisti;

2<sup>a</sup> sede farmaceutica: piazza del Gesù, galleria Vittorio Emanuele, piazza del Mercato, via del Castello, via Accoramboni, via dell'Armetta, via Gregoriana, via Etiopia, via Sciadonna, via delle Cisternole, confine con il comune di Roma, via di Colle Pizzuto, via E. Fermi, via C. Minardi, via Principe Amedeo, via A. Diaz, via del Grande, via dei Merli, via Bezzecca e a chiudere piazza S. Pietro.

3<sup>a</sup> sede farmaceutica: galleria Vittorio Emanuele, piazza del mercato, via del Castello, via Accoramboni, via dell'Armetta, via Gregoriana, via Etiopia, via Sciadonna, via di Spinetta, via dei Furi, via Opita Oppio, via dei Passiemi, via dei Flavi, via dei Coccei, a risalire via di Colonna via Angelo Celli, viale Canina, via del Tuscolo, via G. Massaia, viale Cicerone, piazza Marconi, piazza Roma, via C. Battisti e a chiudere piazza S. Pietro;

4<sup>a</sup> sede farmaceutica: via dei Furli, via Opita Oppio, via dei Passiemi, via dei Flavi, via dei Coccei a scendere via di Colonna, confine con il comune di Monte Porzio Catone, via Prataporci, zona di Colle dello Stinco, zona Colle Pisano, confine con il comune di Roma a risalire via della Cisternole e a chiudere via di Spinetta;

5<sup>a</sup> sede farmaceutica: largo dei conti di Tuscolo, viale conti di Tuscolo, confine con il comune di Grottaferrata, a scendere via dei Sale, confine con il comune di Roma fino a via Quarticcio di Vermicino, a risalire via Tuscolana, viale Vittorio Veneto piazzale della Vittoria e a chiudere viale conti di Tuscolo.

Comune di Genzano di Roma.

1<sup>a</sup> sede farmaceutica delimitata da: esterno sud di viale f.lli Rosselli, corso A. Gramsci, piazza Quattro novembre, corso Don Minzoni, esterno a nord di viale G. Matteotti, esterno ad ovest di via Pace e Tempest, esterno ad ovest di piazza Annunzia;



2<sup>a</sup> sede farmaceutica delimitata da: viale Rosselli, esterno a sud di corso A. Gramsci, piazza T. Frasconi, esterno a sud di corso Don Minzoni, esterno ad ovest di via San Carlino;

3<sup>a</sup> sede farmaceutica delimitata da: via S. Carlino, esterno su di via S. Silvestri, esterno a nord di via L. Longo, esterno a ovest di via Montegiove fino al confine comunale;

4<sup>a</sup> sede farmaceutica: delimitata da piazza Annunziata, via Pace e Tempesta, viale G. Matteotti, via S. Silvestri, via L. Longo, via Montegiove fino al confine comunale;

5<sup>a</sup> sede farmaceutica delimitata da: esterno sud di viale Unione Sovietica, via Sardegna, via Emilia-Romagna, con esclusione degli abitanti residenti dal civico 4 al civico 82, via Calabria, via Umbria, esterno da ovest di via Selva fino al confine comunale;

Con successivo atto sarà definita la perimetrazione della 6<sup>a</sup> sede nonché l'eventuale modifica di altre, confinanti.

Comune di Grottaferrata.

1<sup>a</sup> sede farmaceutica: via S. Anna, via G. della Rovere, viale S. Nilo incrocio con via Roma, via Roma, via Santovetti fino incrocio con via San Francesco D'Assisi, via R. Calabro incrocio via dei Colli, via dei Colli incrocio con via Colle delle Ginestre, incrocio via della Costituente e via delle Vascarelle. La perimetrazione si chiude con una parte di confine con il territorio del comune di Marino;

2<sup>a</sup> sede farmaceutica: via Anagnini da incrocio con via S. Bartolomeo fino a incrocio con via XXIV Maggio, via XXIV Maggio incrocio vicolo Aldobrandini, vicolo Aldobrandini fino incrocio con via Anagnina, via Anagnina fino incrocio strada provinciale del Tuscolo, strada provinciale del Tuscolo, fino confine con il comune di Frascati, via Rocca di Papa da confine territorio fino al fosso dell'Acqua Mariana, fosso dell'Acqua Mariana fino all'intersezione con via della Mola Vecchia, via Scaloni fino incrocio con via Isonzo, via Isonzo incrocio con via della Costituente via della Costituente, incrocio via Colle delle Ginestre, via Colle delle Ginestre incrocio via dei Colli, via dei Colli incrocio via R. Calabro, via R. Calabro incrocio via S. Francesco di Assisi, via S. Francesco di Assisi incrocio via Santovetti, via Santovetti incrocio piazza A. de Gasperi, piazza A. de Gasperi incrocio viale S. Bartolomeo, viale S. Bartolomeo incrocio via Anagnina;

3<sup>a</sup> sede farmaceutica: via delle Vascarelle fino intersezione con il fosso dell'Acqua Mariana fosso dell'Acqua Mariana, fino all'intersezione via Rocca di Papa, via Rocca di Papa, via del Casalaccio, via Campi d'Annibale, via Campi d'Annibale confine con il comune di Rocca di Papa tratto confine con Rocca di Papa fino a via Capo Croce, via Capo Croce fino a vicolo S. Giuseppe, vicolo S. Giuseppe fino a via degli Scozzeri (tratto di confine con il comune di Marino). Nella presente sede farmaceutica è compreso tutto il territorio dell'Isola amministrativa del comune di Grottaferrata circoscritto da: confine con comune di Rocca di Papa, via della Macchia, confine con il comune di Rocca di Papa, vicolo S. Lorenzo, strada vicolo Palazzola, via dei Laghi, confine con il comune di Marino;

4<sup>a</sup> sede farmaceutica: via S. Anna da confine con il comune di Marino incrocio con via G. della Rovere, via G. della Rovere, viale S. Nilo incrocio con via Roma fino incrocio con piazza A. De Gasperi, piazza A. De Gasperi, viale S. Bartolomeo, viale S. Bartolomeo incrocio via XXIV Maggio fino incrocio con vicolo Aldobrandini, vicolo Aldobrandini tratto di via Anagnina fino incrocio strada provinciale del Tuscolo fino al confine di Frascati.

Comune di Guidonia Montecelio:

1<sup>a</sup> sede farmaceutica, Guidonia capoluogo: territorio delimitato ad ovest dal viale della Unione, che a partire dalla stazione ferroviaria fino alla strada delle Casette, divide la 1<sup>a</sup> sede dalla 5<sup>a</sup>;

2<sup>a</sup> sede farmaceutica, frazione di Villalba: territorio ad ovest della linea costituita da via Umbria, via Toscana, via Lazio, via Caserta, via Foggia, via Puglia, corso d'Italia, viale Trento;

3<sup>a</sup> sede farmaceutica, frazione di Montecelio: territorio del centro abitato;

4<sup>a</sup> sede farmaceutica, Villanova: condotta A.C.E.A., via Mazzini, via Guerrazzi, via



Miano

**REGIONE LAZIO**  
GIUNTA REGIONALE

segue: DELIBERAZIONE n. 264 del 09 FEB. 1999

5<sup>a</sup> sede farmaceutica: stazione ferroviaria, viale dell'Unione, via Formello, via M. Calderara, via Roma, via del Consoli, fino alla ferrovia Roma - Pescara, stazione ferroviaria;

6<sup>a</sup> sede farmaceutica, frazione di Villalba: comprende il territorio ad est della linea costituita da via Umbria, via Toscana, via Lazio, via Caserta, via Foggia, via Puglie, corso d'Italia, viale Trento;

7<sup>a</sup> sede farmaceutica: zona delimitata da via Marco Simone all'altezza dall'incrocio con la strada provinciale 28 bis, via Tiburtina per tutta la lunghezza del centro abitato;

8<sup>a</sup> sede farmaceutica, Tor Lupara: via Nomentana chilometro 17, via Maiella, via Moncenisio;

9<sup>a</sup> sede farmaceutica, località Albuccione: comprende il territorio del centro abitato ed il nucleo abitato Castel Arcione;

10<sup>a</sup> sede farmaceutica, Villanova parte Alta: in senso trasversale via Mzzini a via Guerrazzi, comunque lungo la condotta dell'A.C.E.A. (l'ubicazione può avvenire nella fascia compresa tra via Mazzini e via Capolimpido),

11<sup>a</sup> sede farmaceutica, Colle Verde: da via Nomentana chilometro 16, via Monte Cervino, via Monte Grappa e fosso S. Antonio (l'ubicazione può avvenire nella fascia compresa tra via Monte Bianco, via Monte Gran Paradiso e via Monte Rosa);

12<sup>a</sup> sede farmaceutica: zona delimitata dalla strada provinciale 28/bis all'altezza dell'incrocio con via degli Aromi, via dei Sambuchi, via Rosata, via delle Ginestre, via dei Gerani, via delle Genziane, via delle Mimose, via delle Azalee, via delle Nemesie;

13<sup>a</sup> sede farmaceutica, località la Botte di Guidonia: via Colle Mitriano a nord e canale di irrigazione ad est, Fosso dei Prati ad ovest, confine con il comune di Tivoli a sud (località Campolimpido);

14<sup>a</sup> sede farmaceutica: ferrovia Roma - Pescara, via dei Consoli, via Roma, via Calderara, via Formello, via degli Spagnoli, via Marco Aurelio, raccordo camionale, via Casal Bianco, via Roma, via T. Prisco, via Palli, via Pantano, ferrovia Roma - Pescara;

15<sup>a</sup> sede farmaceutica: zona delimitata dalla strada provinciale 28/bis, via Marco Simone, via Palombarese, via dell'Inviolata;

16<sup>a</sup> sede farmaceutica: zona delimitata da via Roma, via di Collefiorito, via degli Amarilli, via delle Dalie, p.le Don Uva, via dei Sambuchi, via delle Petunie, via Casal Bianco e zona Colle Giannetta.

Comune di Ladispoli.

1<sup>a</sup> sede farmaceutica: zona compresa tra via Trento, via Venezia, via Cagliari, linea ferroviaria Pisa - Roma, fosso Sanguinara;

2<sup>a</sup> sede farmaceutica: via Trento, via Venezia, via Cagliari, linea ferroviaria Roma - Pisa sino alla strada Fontana Morella, confinante con il Comune di Cerveteri;

3<sup>a</sup> sede farmaceutica: zona compresa tra fosso Sanguinara fino all'incrocio con autostrada Roma - Civitavecchia, confine con il comune di Cerveteri (già Roma), via delle Carciofete, via Doganale, strada statale Aurelia senso Roma, via Diana;

4<sup>a</sup> sede farmaceutica: via Diana, strada statale Aurelia senso Ladispoli, via Doganale, via delle Carciofete, confine con il comune di Cerveteri (già Roma) e comune di Roma;

5<sup>a</sup> sede farmaceutica: linea ferroviaria Roma - Pisa fino alla strada Fontana Morella, confinante con il comune di Cerveteri, via Fontana Morella sino alla s.s. n. 1 Aurelia direzione Civitavecchia, s.s. n. 1 Aurelia direzione Roma sino all'innesto con la provinciale Settevene Palo direzione Cerveteri, provinciale Settevene Palo dalla s.s. n. 1 Aurelia sino all'autostrada Roma - Civitavecchia, confine autostrada Roma - Civitavecchia direzione Roma sino alla vicinale "Rimessa Nuova", vicinale "Rimessa" sino alla s.s. n. 1 Aurelia, confine s.s. n. 1 Aurelia direzione Civitavecchia sino all'incrocio con la provinciale Settevene Palo, provinciale Settevene Palo dall'incrocio della s.s. n. 1 Aurelia fino alla ferrovia Roma - Pisa;

6<sup>a</sup> sede farmaceutica: tratto ferrovia Roma - Pisa dal fosso "Sanguinara" alla provinciale Settevene Palo, tratto della provinciale Settevene Palo dalla Ferrovia Roma - Pisa sino all'incrocio s.s. n. 1 Aurelia, confine s.s. n. 1 Aurelia direzione Roma dell'incrocio della provinciale Settevene



IL SEGREGARIO

IL PRESIDENTE

IL SEGREGARIO DELLA GIUNTA

Palo sino a quello con la vicinale "Rimessa Nuova", via Rimessa Nuova sino all'autostrada Roma - Civitavecchia, tratto autostrada Roma Civitavecchia direzione Roma, - Civitavecchia dall'incrocio con la vicinale Rimessa Nuova sino al fosso Sanguinara, confine fosso Sanguinara dall'incrocio dell'autostrada Roma - Civitavecchia sino a quello con la ferrovia Roma - Pisa.

Comune di Lanuvio.

1<sup>a</sup> sede farmaceutica: comprende il territorio del comune capoluogo, via Ferrovia Vecchia, località Pascorale;

2<sup>a</sup> sede farmaceutica: località Pascorale, via Ferrovia Vecchia.

Comune di Lariano.

1<sup>a</sup> sede farmaceutica: comune di Artena e comune di Cori a nord-ovest, confine con la mezzeria della strada provinciale Colle Caprioli, via Tevere, via Algidus tratto via Roma; via Algidus, località Ara di Norma compreso villaggio I.A.C.P. e confine territoriale con il comune di Rocca di Papa;

2<sup>a</sup> sede farmaceutica: nord confine territoriale con il comune di Rocca di Papa, località Ara di Norma, villaggio I.A.C.P. escluso, via Algidus, attraverso via Roma, mezzeria di via Tevere, via di Colle Cagioli, confine territoriale comune di Velletri (strada provinciale Velletri - Cori), confine territoriale Velletri (via Redina, via Ricci, via Ariana, via degli Arcioni).

Comune di Marino.

Vedi foglio aggiunto.

Comune di Mentana.

1<sup>a</sup> sede farmaceutica: zona sud ovest di Mentana centro comprendente le seguenti vie: località Cerqueto, via G. Amendola, zona Vigna Nuova, zona San Giorgio, via III Novembre, via G. Matteotti, via del Conventino, v.le F. Ceconi, via A. Moscatelli, zona 167 parte, via Arno e vie circostanti;

2<sup>a</sup> sede farmaceutica: zona nord di Torlupara comprendente le seguenti vie: via A. Carracci, via Caravaggio, via Cimabue, via Don Minzoni, via Orazio, via XXIV Maggio, via della Torre, via Fonte Lagrimosa parte, via I Maggio parte, via Ovidio, via Socrate, via F.lli Cervi, via G. Verga, via F.lli Rosselli, tratto di via Nomentana;

3<sup>a</sup> sede farmaceutica zona sud di Santa Lucia comprendente le seguenti vie: via Palombarese parte, via di Santa Lucia, via Piemonte, via Emilia, via Campania, via Appennini, via Marche, via Molise parte;

M. Rossi



Signature of the Secretary of the Council

Comune di Marino.

1<sup>a</sup> sede farmaceutica sede Borgo Garibaldi: via S. Anna confine con il comune di Grottaferrata, via Garibaldi, vi M. D'Azeglio, viale Mazzini, piazza Garibaldi, via Batocchi, via Borgo Stazione, via Cave di Peperino, via Spinabella;

2<sup>a</sup> sede farmaceutica sede dott. Tacconi: confine con la sede borgo Garibaldi fino a via Vascarelle, via Cairoli, via F.lli Rosselli, via Cavour, via A. Fratti, via C. Battisti, via C. Caselle;

3<sup>a</sup> sede farmaceutica: confini comune di Roma, confini comune di Ciampino, via Appia Nuova, viale della Repubblica, strada provinciale 89 b lato nord, naturale proseguimento di via P. G. Frassati, via del Divino Amore, confine comune di Roma;

4<sup>a</sup> sede farmaceutica: confine ferrovia Roma-Velletri, via Plaverta 1<sup>a</sup> traversa, via Plaverta, via Appia Nuova 10<sup>o</sup> Km, località Quarto S. Antonio, località Sassone, strada vicinale di Costa Rotonda, confini con territorio di Roma e Castelgandolfo;

5<sup>a</sup> sede farmaceutica sede dott. Franceschetti: confine con la sede dott. Tacconi fino a contrada Colonnelle, corso V. Volonna, via A. Reali, via XXIV Maggio, via Unità Nazionale, via Ciprelli, via Parco degli Eroi, via Ferenti, via degli Laghi;

6<sup>a</sup> sede farmaceutica: via Appia Nuova 19<sup>o</sup> Km, località Quarto S. Antonio, confine comune di Ciampino, via Appia Nuova;

7<sup>a</sup> sede farmaceutica: località Nolette - Castelluccia;

8<sup>a</sup> sede farmaceutica: via del Divino Amore, confine ferrovia Roma-Velletri, via Plaverta 1<sup>a</sup> traversa, via Plaverta, via Appia Nuova, viale della Repubblica, strada provinciale 89 b naturale proseguimento, via P. G. Frassati fino a via del Divino Amore;

9<sup>a</sup> sede farmaceutica: confine con la sede dott. Franceschetti fino ai confini comunali con i paesi di Grottaferrata, Rocca di Papa, Castelgandolfo.



IL PRESIDENTE

IL SEGRETARIO DELLA GIUNTA



4<sup>a</sup> sede farmaceutica frazione Casali comprendente le seguenti vie:

tutte le vie esistenti nella frazione, via Monte Palombino parte, via Monte del Soldato, via delle Molette parte e località Vignole;

5<sup>a</sup> sede farmaceutica zona sud di Torlupara comprendente le seguenti vie:

tratto di via Nomentana, via C. Goldoni, via XXV Luglio, via Valle dei Corsi, via XX Settembre, via G. Boccaccio, via N. Machiavelli, via A. Poliziano, via Il Giugno, via Giosuè Carducci, via E. De Santis;

6<sup>a</sup> sede farmaceutica zona nord est di Mentana centro comprendente le seguenti vie:

località Monte Santa Croce, località Formelluccio, via Reatina, zona nuova 167 parte;

7<sup>a</sup> sede farmaceutica zona nord est di Torlupara comprendente le seguenti vie:

via Fonte Lagrimosa parte, via U. Cuoco, via C. Battisti, via Oberdan, via Cicerone e nuova zona 176 con via delle Mimose, via degli Abeti, via dei Pini, via Salvatoreto, tratto di via Nomentana, località Torricella, località Monte Palombino, località Quarto Conca;

8<sup>a</sup> sede farmaceutica comprendente il perimetro dell'intera frazione di Castelchiodato;

9<sup>a</sup> sede farmaceutica zona nord di Santa Lucia comprendente le seguenti vie:

via Palombarese parte, località Carnale, via lago di Bracciano, via Venezia Giulia, via Corsica, via Basilicata, via Venezia Tridentina, zona 167, via Monte Bianco parte, via delle Molette parte.

Comune di Montecompatri.

1<sup>a</sup> sede farmaceutica zona Laghetto: territorio del centro abitato di Laghetto e Pantano;

2<sup>a</sup> sede farmaceutica capoluogo: territorio del centro urbano e delle frazioni di Caiano e Molara.

Comune di Monte Porzio Catone.

1<sup>a</sup> sede farmaceutica: comprende il centro storico e zone limitrofe, nonché via Roma, piazza Trieste, i nuclei esterni dei cronisti romani, Cappellette, Villa Domitilla, Vigna Savina, Fontana Candida, Pillozzo, Massarosa e fino al confine territorio di Roma;

2<sup>a</sup> sede farmaceutica: comprende le nuove zone urbane di espansione - Armetta, Pratone, Belvedere, Selve di Mondragone, casa di riposo Empas, case di riposo suore, Palocci, Romoli, via Tuscolo, e la 2<sup>a</sup> Università di Roma, nonché l'osservatorio e via Frascati antica.

Comune di Monterotondo.

1<sup>a</sup> sede farmaceutica: delimitata da viale V. Federici, piazza Mentana, viale G. Matteotti;

2<sup>a</sup> sede farmaceutica: piazza Mentana, via G. Matteotti, piazza Libertà, via XX Settembre, via dei Mille, via Mazzini, via Castel Chiodato, fosso confine con il comune di Mentana, località S. Angelo, località Gavaccia, via della Gavaccia, località Mozzino, via Notaro Federici, viale Gramsci;

3<sup>a</sup> sede farmaceutica: via L. Da Vinci, via Aniene, ferrovia Toma - Orte, via Monte Circeo, via Salari, via Porto Simone, fiume Tevere;

4<sup>a</sup> sede farmaceutica: via Castel Chiodato, fosso Gattacea, confine con il comune di Mentana, confine con il comune di Montelibretti, fiume Tevere, traversa Ponte del Grillo, via Salaria, fosso dei condotti, via dello Scoppio, via della Fonte, via dello Stadio, via Palmioli, via Ticino, via E. Riva, via XX Settembre, via dei Mille;

5<sup>a</sup> sede farmaceutica: viale Gramsci, via M. Sabini, vicolo del Piccione, via dell'Aeronautica, ferrovia Roma - Orte, via Vallagati, via E. Riva;

6<sup>a</sup> sede farmaceutica: via Vallagati, ferrovia Roma - Orte, via S. Anzino, via S. Martino, via dello Scoppio, via della Fonte, via dello Stadio, via Palmioli, via Ticino, via E. Riva;

7<sup>a</sup> sede farmaceutica: via Monti Sabini, vicolo del Piccione, ferrovia Roma - Orte, via Monte Circeo, via Salaria, via di Porto Simone, fiume Tevere, fosso del Ventaglio, fosso rio della Cassetta, via S. Angelo, via Gavaccia, via Notaro Federici;

8<sup>a</sup> sede farmaceutica: via L. Da Vinci, fiume Tevere, traversa del Grillo, via Salaria.





Riano

# REGIONE LAZIO

GIUNTA REGIONALE

segue: DELIBERAZIONE n. 364 del

09 FEB. 1999

Comune di Palestrina.

1<sup>a</sup> sede farmaceutica – Palestrina centro:

incrocio via Giovanni XXIII – s.p. Castel S. Pietro – via Barberini, confine Castel San Pietro, confine Cave, via Prenestina Antica, v.le Pio XII escluso fino incrocio via degli Arcioni, via Ceciliana, via Colle Martino, via delle Piagge, via del Castagneto, via Ciciliano, via San Francesco Tende, via Giovanni XXIII fino incrocio via Barberini;

2<sup>a</sup> sede farmaceutica – frazione Carchitti:

via Veneto, via Roma, via Sabonino, via Mazzini, via Mezza Selva, via Provinciale Carchitti, lottizzazione Barberini, Tre casali, Colle Verdone fino a via Colle Cardella, via delle Muraccio, a s.s. 155, via degli Olmi lato dx a scendere fino a incrocio via Casilina;

3<sup>a</sup> sede farmaceutica – Palestrina San Rocco:

via Prenestina Antica confine Cave, confine Valmontone, confine Labico, via Marcigliana, via Loreto, via della Servicola, via Colle girello incrocio s.s. 155, v.le Ungheria, via Latina, via P. Togliatti, via Pedemontana, via Ceciliana, incrocio via degli Arcioni – v.le Pio XII – lato destro e sinistro, incrocio s.s. 155;

4<sup>a</sup> sede farmaceutica – Palestrina Selciata:

via S. Francesco Tende dall'incrocio con via Ciciliano, confine Castel S. Pietro, confine Gallicano nel Lazio, confine Zagarolo, via Colle Cardella, via della Muracciola, s.s. 155 esclusa, via mantova esclusa, via Latina esclusa, via Palmiro Togliatti esclusa, via Pedemontana esclusa fino incrocio via Ceciliana, via Cecilia, via Colle martino, via delle Piagge, via del Castagneto, via Ciciliano fino incrocio via San Francesco Tende.

Comune di Palombara Sabina.

1<sup>a</sup> sede farmaceutica: comprende il territorio del capoluogo;

2<sup>a</sup> sede farmaceutica: comprende il territorio della frazione Cretone.

Comune di Pomezia.

1<sup>a</sup> sede farmaceutica: comprende la zona delimitata da via F. Re, da via Orazio (per il tratto da via F. Re a piazza Indipendenza), piazza Indipendenza, villa comunale, fino alla Pontina;

2<sup>a</sup> sede farmaceutica: resta confermata la precedente perimetrazione di Torvaianiva;

3<sup>a</sup> sede farmaceutica: la zona delimitata da via Virgilio, piazza Indipendenza, villa Comunale fino alla Pontina;

4<sup>a</sup> sede farmaceutica: la zona delimitata da via F. Re, via Orazio, via Catullo, via Varrone, via del Mare, via Farina, via I. Da Lentini;

5<sup>a</sup> sede farmaceutica: resta confermata la precedente perimetrazione di Torvaianica;

6<sup>a</sup> sede farmaceutica: resta confermata la precedente perimetrazione di Martin Pescatore;

7<sup>a</sup> sede farmaceutica: la zona delimitata da via Virgilio, piazza Indipendenza, via Orazio, via Catullo, via Varrone, via Fratelli Bandiera fino alla via del Mare;

8<sup>a</sup> sede farmaceutica: via Cincinnato, via Fratelli Bandiera verso sud;

9<sup>a</sup> sede farmaceutica: per le zone di Santa Procula, Santa Palomba, Caronti, Cinque Poderi, Campobello e Castagnetta.

Con successivo atto saranno definite le perimetrazioni della 10<sup>a</sup> e 11<sup>a</sup> sede, nonché l'eventuale modifica di altre, confinanti.

Comune di Riano.

1<sup>a</sup> sede farmaceutica: confini geografici con il Comuni di Castelnuovo di Porto Sacrofano e Roma per la zona Flaminia, fine qa via Rianese e fino a viale Parigi per la zona interna al comune di Riano;



IL SEGREGARIO

IL PRESIDENTE

IL SEGREGARIO DELLA GIUNTA

Handwritten signature and official stamp of the Secretary of the Council.

2<sup>a</sup> sede farmaceutica: confini geografici con i Comuni di Castelnuovo di Porto, Roma e Monterotondo per la zona tiberina, fine via Dante Alighieri e fine via Giovanni XXIII per la zona interna al Comune di Riano.

Comune di Rocca di Papa.

1<sup>a</sup> sede farmaceutica: via XX Settembre, viale del Tufo, viale Madonna del Tufo, vicolo delle Grotte, vicolo del Muraglione, via dei Fienili, vicolo p.za Vecchi, via Macello Vecchio, I.go M. D'Azeglio, via della Pantanella, via S. Francesco D'Assisi, via Mazzini, via Frascati c.u. I.go Oratorio, via dei Condotti, vicolo della Cava, via dell'Archetto, via Leonita Montanari, via delle Milizie, p.za Garibaldi, via A. Gramsci, via Sepolcro Scacci, via Augusto Giovanazzi, via delle Cava, vicolo Sepolcro Scaccia, via Cavour, p.za della Repubblica, via C. Battisti, via Ruccia, v.le Silvio Spaventa, C.sa della Costituente, via Giuseppe Lucatelli, via Antonio Santovetti, via dell'Ortagia, vicolo Ortagia, Rampa dell'Ortagia, v.le Enrico Ferri, via dei Caprari, via Fosso Martino, vicolo fosso Martino, largo del Selciato, via Umberto De Luca, via delle Scalette, via Michele Stefano de Rossi, via del Porticato, via Scalinata del Mattatoio, p.za Valeriano Gatta, via Felice Cavallotti, via Achtermann, vicolo dell'Osservatorio, via delle Pentime, vicolo delle Pentime, via Focicchia, vicolo dei Caprari, p.za del Duomo, via del Duomo, vicolo del Duomo, via San Sebastiano, b.go Valle Vergine, via di Palazzolo, via Roma, via San Carlo Borromeo;

2<sup>a</sup> sede farmaceutica: via Albero Bello, via dell'Osservatorio, via del Crocifisso, vicolo del Crocifisso, via della Portella, vicolo della Portella, via I Maggio, via 2 Giugno, via XIV febbraio, via IV Novembre, via dei Monti, via Albalonga, via XXV Aprile, via Grotte Cave, via Pozzo del Principe, via Vicinale del Faete, via Principi (Valle Perona) strada comunale di Velletri, via Vecchia di Velletri, via Montepennolo, via Mashio delle Faete, via Rocca Priora, via dei Chiusini, via della Costarella, via Montecavo campagna, via Prato Fabio, via dei Campi d'Annibale, via Monte Cavo, via delle Fortezza, via delle Barozze, via dei Laghi, via Ariccia, vicolo dei Campi d'Annibale;

3<sup>a</sup> sede farmaceutica: via delle Calcare, via Vicinale della Macchia, via Valle San Lorenzo, via dei Volli, loc. Sacramento, via Laghi km, via Casal Romito, via Vicinale dei Colli, strada vicinale Casal Romito, strada vicinale dei Colli, via del Troio, via Valle Vergine, Borgo Valle Vergine Campagna, via delle Rose, via dei Castagni, via delle Ortensie, via Europa, via del Vallone, via Monte delle Castagne, loc. Catorso via del Vallone, via Frascati, via dei Ciclamini, via dei Gelsomini, via dei Gerani, via dei Papaveri, via Italia, via delle Margherite, via Colle delle Streghe, via Catorso, via Catorso il Tronco, via Marino Campagna, via dei Castelli Romani, via del Casalaccio, via degli Ulivi, via delle Mimose, via della Molara, via Ariccia, via Pratonì della Molara, via di Frascati Campagna, strada statale, via di Marino, via Valle Focicchia.

Comune di Rocca Priora.

1<sup>a</sup> sede farmaceutica: Via Ariosto, p.zza Belvedere, via Cavour, I.go Europa, via G. Garibaldi, p.zza G. Garibaldi, via Lamarmora, via Manzoni, via Mazzini, via di Mezzo, vicolo Olivo, via Paolina, via P. Di Piemonte via R. Margherita, via R. Sanzio, Via Tasso, via Umberto I°, P.zza Umberto I°, P.zza Vittorio Emanuele, Vicolo Umberto I°, vicolo Tasso, Via Corbio Via G. Giobbe, Via della Rai, Via Saponara, Via dei Vigneti, vicolo dei Vigneti, Via B. Buozi, Via del Campo Sportivo, Via Fontana Maggiore, via Giovanni XXIII°, Via della Rocca, Via Alfieri, via G. Galilei, via Lazio, Via Machiavelli, via Olmi, vicolo Olmi, Largo Pallotti, Via Passero solitario, Via Roma, vicolo Roma, via della Cunetta, via A. De Gasperi, via E. De Nicola, via L. Einaudi, via G. Matteotti, via del Sassone, via Fontana Bella, via delle Fossette, via Vecchia della Fontana, via P. Togliatti, via della Pineta, via delle Canepine, via Kennedy,

2<sup>a</sup> sede farmaceutica: Via Colle Scappucciato, piazza Colle San Pietro, Via Tuscolana, via Castelli Romani, Via Fontana Vecchia, via Malpasso d'Acqua, Via Universita' Agraria, via Bel Poggio, Via Fontana Verdina, Via Anagnina Rocca di Papa, via Anamoni, via Oleandri, via Ciclamini, via Fiordalisi, via dei Narcisi, via dei Pini, via dei Salici, via Biancospino, via del Buero, via del Giglio, via del Roseto, via Acacie, via delle Azalee, via delle Dalie, via delle Mimose, via

REGIONE LAZIO - GIUNTA REGIONALE



*[Handwritten signature]*

IL PRESIDENTE

*[Handwritten signature]*

IL SEGRETARIO DELLA GIUNTA

delle Ortensie, via Osteria Nuova, via delle Palme, via delle Tuhie, via delle Viole, via Rocca di Papa, via della Molara, Via Monte Ceraso, loc. Piani di Caiano, via delle Robinie, via dei Gelsi, via delle Petunie, via delle Primule, via delle Campanule, via della Fornace, via delle Ginestre, via C. Battisti, via F. Filzi, v.le A. Moro, via Oberdan, via Voce Comune, via N. Sauro, via San Sebastiano, via Soland, via Vicinale del Tuscolo, via Arenatura, via Belmonte, via dei Prati, via dei Principi, via degli Aceri, via del Bosco, via Colle Iano, via Colle Verde, via del Castagno, via del Salice, Via della Galassia, via himalaya, via Marte, via Mediana di Valle Moretta, via Mercurio, via Monte Artemisio, via Nettuno, via Saturno, via Trilussa, via Uranio, via Bellingeri, via Giove, via del Fabbro, via Venere, via Plutone, via Mediano, via Carpinello, via dei Ciliegi, via dei Cipressi, via dei Donatori, via dei Pioppi, via dei Romani, via dei Tigli, via degli Armenti, via del Basolato, via del Lago Regillo, via del Vergaro, via delle Carrozze, via delle Viti, via dell'Incitore, via delle Riguardate, via Olimpia, via di Velletri, Piazza Siglio Rosso, via Abeti, via Monte Fiore, via delle Margherite, via delle Rose, via delle Pigne, via del Vento, via delle Magnolie, via delle More, via del Grillo, via dei Giacinti, via del Pruneto, via delle Orchidee, via degli Artisti.

3<sup>a</sup> sede farmaceutica: la terza sede farmaceutica comprende l'intera frazione comunale di Colle di Fuori e le strade via dei Savelli e via della Montagna Spaccata.

Comune di San Cesareo:

1<sup>a</sup> sede farmaceutica: delimitazione del territorio da ovest a sud, comune di Colonna, comune di Montecompati, Comune di Rocca Priora; delimitazione territorio da sud a est, tracciato bretella autostradale Fiano-San Cesareo dalla intersezione con l'autostrada Roma-Napoli sino all'intersezione con la s.s. Casilina; delimitazione del territorio da est nord ovest, Via Casilina a partire dalla bretella autostradale, via Maremmana III<sup>a</sup>, via del Campo Sportivo, autostrada Roma Napoli.

2<sup>a</sup> sede farmaceutica: il perimetro è determinato nella restante parte del territorio comunale eccedente la predetta area riferita alla 1<sup>a</sup> farmacia.

Comune di Santa Marinella:

1<sup>a</sup> sede farmaceutica: Via Aurelia 304  
comprende il territorio delimitato dal Fosso Ponton del Castrato, Autostrada, via Punico e dal Fosso Santa Maria Morgana, Ferrovia, via dei Fiori all'incrocio con via delle Dalie, via Aurelia, incrocio con Fosso Castelsecco fino alla Costa.

2<sup>a</sup> sede farmaceutica: Via Giunone Lucina, 1 Santa Severa  
comprendente tutto l'abitato di Santa Severa, fino al Fosso Fontenuovo.

3<sup>a</sup> sede farmaceutica: Via Aurelia, 505 D, Santa Marinella  
comprendente il territorio delimitato dal confine con il Comune di Civitavecchia (fosso Marangone), fosso Ponton del Castrato, Autostrada, via Punico fino al mare.

4<sup>a</sup> sede farmaceutica:  
comprendente il territorio delimitato dal Fosso Santa Maria Morgana, a monte della ferrovia, via dei Fiori, via delle Dalie, via Aurelia, via Fosso Castelsecco, Costa fino all'incrocio con fosso Pontenuovo e Fosso Pontenuovo.

Comune di Segni

1<sup>a</sup> sede farmaceutica: comprende l'intero territorio comunale con l'esclusione della sola zona sottodescritta di pertinenza della 2<sup>a</sup> sede.

2<sup>a</sup> sede farmaceutica: partendo da via F. Turati, essa comprende la zona bassa del centro urbano a sud di Piazza C. Battisti, via Gramsci, via G. Marconi, via Cavignano.



## Comune di Subiaco:

1<sup>a</sup> sede farmaceutica:2<sup>a</sup> sede farmaceutica:

le sedi comprendono promiscuamente l'intero territorio comunale.

## Comune di Tivoli:

1<sup>a</sup> sede farmaceutica: p.zza Santa Croce, viale Trieste, via De Camillis, via Colsereno fino al vicino vicolo Inversata, piazza Nicodemi, via 2 Giugno, lato sinistro verso piazza S. Croce.2<sup>a</sup> sede farmaceutica: largo San Giovanni, viale Tomei, viale Picchioni, via Campo Sportivo, via 5 Giornate, via dei Pini, via Empolitana, via Acquaregna e adiacenze.3<sup>a</sup> sede farmaceutica: largo C. Battisti, via del Trevio, via 2 Giugno lato destro, via Colsereno fino al bivio con vicolo Inversata, piazza San Vincenzo, vicolo del Pifaro, via D. Giuliani, via dei Senili fino a largo C. Battisti.4<sup>a</sup> sede farmaceutica: piazza Plebiscito, via del Gesù, via Missione, via S. Viola, vicolo dei Ferri, vicolo dei Platani, via Palatina.5<sup>a</sup> sede farmaceutica: piazza Rivarola, via Ponte Gregoriano, vicolo delle Erbe, via del Seminario, vicolo del Duomo, piazza del Duomo, via Colle P.D. Tetani, via V. Valerio.6<sup>a</sup> sede farmaceutica: frazione Bagni di Tivoli:  
dal ponte della ferrovia sulla Tiburtina, sulla destra lungo la linea ferroviaria fino all'incrocio con l'acquedotto ACEA, segue l'acquedotto fino all'altezza di Via Bacci, lato sinistro della stessa sino alla Tiburtina, lato sinistro della stessa sino all'altezza di Via Nicodemi, lato sinistro della stessa fino alla stazione ferroviaria, lungo la linea ferroviaria fino al ponte sulla Tiburtina.7<sup>a</sup> sede farmaceutica: via Tiburtina, strada San Vittorino, strada Rosolina Vecchia, via di Villa Adriana, via della Rosolina Nuova, via di Ponte Lucano, via Tiburtina.8<sup>a</sup> sede farmaceutica: bivio via Tiburzio, via San Bernardino da Siena, via Braschi fino al bivio di via Braschi e Via Colle Ripoli.9<sup>a</sup> sede farmaceutica: via Empolitana dall'incrocio di via degli Ulivi fino all'incrocio di via del Lavoro.10<sup>a</sup> sede farmaceutica: via Campolimpido lato sinistro (dal numero civico 33, via del Melograno lato destro e sinistro), chiesa San Carlo Borromeo, via San Carlo Borromeo, via S. Borromeo lato destro e sinistro, via Campolimpido lato destro e sinistro finì ai numeri civici 65, 72.11<sup>a</sup> sede farmaceutica: lato destro di Via Nicodemi fino alla stazione ferroviaria, segue la linea ferroviaria fino all'altezza di via Aeronautica, via Tiburtina fino all'incrocio con la via provinciale per Guidonia, provinciale per Guidonia fino alla località Pantane, segue i confini della Borgata Antonelli fino all'altezza di Via Bacci lato destro della Tiburtina (direzione Tivoli) fino all'incrocio di via Nicodemi.12<sup>a</sup> sede farmaceutica: inizio località Crocetta, riva destra del fiume Aniene, pendici monti comunali e confini del Comune.13<sup>a</sup> sede farmaceutica: dal Ponte Lucano vecchio, via della Rosolina lato destro verso via di Villa Adriana, via Rocca Bruna, lato est e lato sud del villaggio Adriano compreso strada Maremmana inferiore sui due lati fino al fiume dal fontanile dell'Acqua Ferrara al Ponte Lucano vecchio.

## Comune di Valmontone

1<sup>a</sup> sede - Via Casilina: Largo M. De Persis, p.zza Costituente, p.zza del Pero, p.zza Giusto de Conti, p.zza U. Pillozzi, via Cardinale O. Giorgi, via dei Telari, via del Balcone, via del Paradiso, via del Pero, via Nazionale, via Nuova, via Porta Romana, via S. Francesco, via s. Stefano, vicolo Bertarelli, vicolo Fiori, vicolo del Balcone, vicolo della Pescheria, vicolo delle Scalette, vicolo Galeotti, vicolo S. Francesco, vicolo S. Andrea, vicolo S. Stefano, Corso Garibaldi, largo Porta Napoletana, largo S. Maria in Selce, largo Umberto Cremona, via Costarella, via dei Torrioni, via dell'Archetto, via L. Masella, via Passeggiata, via Porta Napoletana, via Ungheria, vicolo

dell'Archetto, vicolo delle Vedove, vicolo dello Sdrucchiolo, largo Fantozzi, largo Paolo VI°, piazza Brodolini, via Casilina, via G. Matteotti, via Remo Natalizia, vi Scalette, viale XXV aprile, largo Roma, piazza della Repubblica, via del Broglio, via del Giardino, via della Forma, via Firenze, via Milano, via Napoli, via S. Antonio, vicolo del Broglio, Colle Ospedale, via Casaleno, via del Canale, via Palestrina, via Prato della Madonna, via Prenestina, via Tota, colle Ostese, Colle S. Angelo, p.zza A. De Gasperi, via Casilina, via Collé Ostese, via Molino S. Giovanni, via della Repubblica, via S. Barnaba, via S. Angelo, colle Acqia Maggio, colle Canale, colle Marzano, colle mezzo pane, colle Pereto, colle Ventrano, via Palestrina, via Prenestina.

2<sup>a</sup> sede farmaceutica: Via Pizzuti Fioravante 1: colle Bagnolo, colle Fontana Vecchia, via Clito Simeoni, via F. Turati, Via Fontana Vecchia, via Gramsci, Via Grotticella, Colle Belvedere, via Artena, via sei castagni, via dei Lecci, via dei Pini, via dei Tigli, colle Favetto, colle Morello, colle Pozzanga, colle San Giovanni, colle Verdone, Colle Zingrillo, via A. Moro, via Colle Aprano, via E. Berlinguer, via Pozzaga, colle Piscarello, largo Mameli, piazza della Rinascita, p.zza Europa, via Carducci, via Cvaour, via Dante, via Eleonora, via f.lli Cervi, via Leopardi, via Maestro Castorino, via Mameli, via Mazzini, colle della Cava, colle Falcione, colle Le Pastene, colle Prevignano, colle S. Onofrio, colle Selcione, via A. Moro, via Artena, via del Caravone, via Le Mura, Via Pizzuti Fioravante, colle Barigliano, colle Cannetozzo, colle Cassette, colle Castagna, colle Ciciliano, colle dei Lepri, colle Petrella, colle Salomone, colle Vacoville, colle Vallerano, valle Pera, Valle S. Paolo, via Artena, via Valle Chiara, colle San Donato, Colle San Giudico, Valle Tuficci.

3<sup>a</sup> sede farmaceutica: quartiere S. Anna: colle Tocciarelo, contrada La volica, via Campo dei Gelsi, via Casilina, via Doria Pamphili, via Osteria Bruciata, via S. Anna, colle del Tesoro, colle Formale Nuovo, colle la Vecchia, colle Pozzorico, colle S. Stefano, colle Sterpara, via Genazzano, via S. Bartolomeo, via Don Guanella, via Formale Nuovo, via Kennedy, via Pratolungo, colle Aschioleto, colle Cannettaccia, colle S. Upica, via Tiro a Segno.

Comune di Velletri:

1<sup>a</sup> sede farmaceutica: scalinata S. Chiara, vicolo Viola, via E. Novelli, via Antonelli, p.zza Trento e Trieste, perimetro ex convento Carmine per m. 175 circa sino ad incontrare l'incrocio di via Ponente, via F. Rose, via Fontana della Rosa sino all'autoparco N.U., fosso di Ponte Rosso sino al bivio di Via dei Laghi, da detto bivio a viale Diaz, quindi incrociando vi dei Cappuccini attraverso i fabbricati Monaco fino a via XXIV Maggio, poi incrocio s.s. Appia, s.s. Ariana, quindi sino all'incrocio via M. Garibaldi, v.le B. Buozzi, via De Veroni e infine tratto di Via del Corso sino alla scalinata di S. Chiara.

2<sup>a</sup> sede farmaceutica: scalinata S. Chiara, vicolo Viola, via E. Novelli, c.so Vittorio Emanuele, piazza Cairoli, vicolo Giorgi, Galleria Ginnetti, parco comunale, km 40 circa di Via Appia, via S. Alba, via Lata, incrocio ex distributore Shell, semaforo via m: Garibaldi, corso V. Emanuele, fino alla scalinata S. Chiara.

3<sup>a</sup> sede farmaceutica: via E. Novelli, via Antonelli, piazza Trento e Trieste, via S. G. Vecchio sino all'incrocio con via della Libertà (scuola media Cardinali) fino all'incrocio con via Paolina, poi attraverso via delle Fratte, vicolo della Gatta attraversando via del Comune e via del Corso sino ad incrociare vicolo Moscatelli, lungo via del Corso a via L. Novelli, viale G. Natì, viale B. Buozzi, galleri Ginnetti, piazza Cairoli, vicolo Giorgi, via del Corso fino a via E. Novelli;

4<sup>a</sup> sede farmaceutica: vicolo della Gatta, via delle Fratte, via Paolina, via dei Lauri, vicolo S. Francesco (ex caserma Garibaldi), via S. Francesco, via Albrizi, via Murelle, vicolo del Fico, via Trinità, via del Corso, via Collicello, via del Comune, vicolo della Gatta;

5<sup>a</sup> sede farmaceutica: corso V. Emanuele incrocio vicolo Moscatelli a via L. Novelli, viale B. Buozzi, parco comunale, Km 40 via Appia, stazione ferroviaria, Palazzo Cherubini in via delle Mura, piazza XX Settembre, viale R. Margherita, scalinata S. Martino, corso V. Emanuele fino all'incrocio con vicolo Moscatelli;

6<sup>a</sup> sede farmaceutica: scalinata S. Martino, viale R. Margherita, piazza XX Settembre, via delle Mura fino all'altezza incrocio via del Corso (pal. Cherubini), via dei Bastioni, viale G. Casa, lottizzazione Berardi sino ad intercettare via di Ponente all'incrocio vicolo S. Francesco (ex caserma Garibaldi), via S. Francesco, via delle Murelle, vicolo del Fico, via Trinità, via del Corso sino alla scalinata San Martino;

7<sup>a</sup> sede farmaceutica: dall'incrocio tra l'Appia e via Lata segue il fosso della Regina per circa 350 metri a monte curva a destra e va diritta fino al perimetro a monte della recinzione cimiteriale, prosegue ancora diritta per circa 160 metri, poi scendendo interseca la via Aniana e circa 230 metri dall'incrocio con la via per Cori, scendendo incontra la via Cori a circa 370 metri dall'incrocio, torna indietro sulla via Cori, per circa 1000 metri, fino all'incrocio di viale Aldo Moro, viale Aldo Moro, prosecuzione viale Aldo Moro fino all'incrocio via U. La Malfa, piazzale G. Falcone, sede ex ferrovia, via A. Mammucari, via Trocavia, via del Ponte della Regina, incrocio strada statale Appia, via Appia fino al Km 40, via S. Alba, incrocio via Lata;

8<sup>a</sup> sede farmaceutica, viale Oberdan: Castel Ginnetti, piazza di Mario, Colle d'Oro, Pratolungo, Selva Nova, Colle Perino, Formaletti, Ulica, Acqua Vivola, Colle Carbonara, Le Corti, Malatesta, Capitancelli, Fossatello, Colle Pozzetto, Colle Piombo, Lupacchiotti, Colle Calcagno, Case Nuove, Chiusa, Colle Carciano, S. Antonio, via Vecchia Napoli, Troncavia, Colle Ospedale, Bastioni, Colle Palazzo;

9<sup>a</sup> sede farmaceutica, via dei Laghi: Colle Ottone alto, S. Eurosia, Fornaci, Poggi d'Oro, Pilara, Faiola, Colle Noce, Fiume, Colle Caldara, Madonna degli Angeli, Ponte Veloce, Colle Petrone, Morici, via dei Laghi, Acqua Lucia, Colle Ionci, Colle dei Marmi, Pratone, Colle Giorgi, Peschio;

10<sup>a</sup> sede farmaceutica: via 5 Archi, Vascucce, Mercatora, Fienili, Prato di Maggio, 5 Archi, Colli Zioni, S. Pietro, S.M. dell'Orto, Ponte di Mele, Retarola, Colle Ottone basso, Paganico, Rioni, Colle Struga, Muracce, Campetto Macellari, Santirecchia, Gallinelli, S. Tomaso, Colle Scarano, La Parata, Colle Rosso, Capanna Murata, Sole e Luna, Colle S. Francesco, Colle S. Maria, Colle Salvia, Casale di Monaci, Le Mole, Spirito Santo, Colle Foto, Lazzaria, Giannettola, Colle S. Clemente;

11<sup>a</sup> sede farmaceutica: contrada Cigilio, Tevola, Comune, Ceppeta, Arcioni, Acqua Palomba, Colonnella, Casale Crocefissi, Barbetti, Catalini, Papazzano, Colle Pipino, Ariana, c.da S. Biagio;

12<sup>a</sup> sede farmaceutica: piazza Trento e Trieste, via S. Giovanni Vecchio sino all'incrocio con via della Libertà, via della Libertà, via Paolina, via dei Lauri, vicolo S. Francesco (ex caserma Garibaldi), via di Ponente per m 400 circa, quindi direttrice su fosso S. Anatolia sino all'incrocio con via F. Rose, autoparco N.U., via F. Delle Rose fino allo svincolo con via di Ponente, ex perimetro convento del Carmine, piazza Trento e Trieste.

Comune di Zagarolo.

1<sup>a</sup> sede farmaceutica: comprende parte sud dell'abitato, via A. Fabrini da n. 13 al n. 71, vicolo Lungo dal n. 7 al n. 27, via A. Gabio dal n. 57 al n. 1, corso Vittorio Emanuele III, viale Ungheria e le seguenti località: Colle Palazzola, Colle Palombara e Zagarolo scalo;

2<sup>a</sup> sede farmaceutica: parte nord del capoluogo, via A. Fabrini dal n. 13 al n. 1, vicolo Lungo dal n. 7 al n. 1, via A. Gabio dal n. 57 al n. 91, vicolo delle Carceri, vicolo Grembi, piazza Marconi, via G. Colondrelli, borgo S. Martino e le seguenti località: Colle S. Maria di fronte, Colle del Pero, Colle Nilla, Colle Savelli, Sant'Apollinare, Cancellata.

La presente deliberazione non è sottoposta a controllo ai sensi della legge 15.597, n. 127.  
La presente deliberazione sarà pubblicata sul Bollettino Ufficiale della Regione Lazio.

A:lm.9

Stampa Regione Lazio

  
L'ASSESSORE

  
IL PRESIDENTE

  
IL SEGRETARIO DELLA GIUNTA

IL PRESIDENTE : F. lo PIETRO BADALONI

IL SEGRETARIO : F. lo Dott. Severio GUCCIONE



26 FEB 1999