




REGIONE
LAZIO

DIREZIONE REGIONALE RISORSE IDRICHE E DIFESA DEL SUOLO
Area Bacini Idrografici



Ing. Sabatino Falsini

OGGETTO: LAVORI DI RIPRISTINO DELLA BRIGLIA E CONTROBRIGLIA IN CORRISPONDENZA ED A VALLE DEL PONTE ROSA, CON RISEZIONAMENTO DELLA SEZIONE IDRAULICA DEL FIUME TRONTO – LOCALITA' RETROSI – COMUNE DI AMATRICE (RI).

RICHIESTA OFFERTA PROGETTAZIONE – LETTERA DI INVITO

PREMESSO CHE occorre l'obbligo di redigere un progetto di ripristino della officiosità idraulica del fiume Tronto nel tratto a monte (m 60 fino al ponte Bailey) e a valle (m 90) del "Ponte Rosa" presso la fraz. Retrosi nel Comune di Amatrice (RI).

Lavori per la ricostruzione di una briglia e controbriglia in corrispondenza ed a valle del ponte Rosa.

In particolare la progettazione dovrà prevedere:

- Progettazione (comprensiva di tutti i livelli fino al progetto esecutivo), calcoli e verifiche statiche degli interventi;
- Briglia e contro briglia nonché eventuali palificate o altri interventi che si ritengano necessari. Tali interventi dovranno essere giustificati con una redazione di uno studio idrogeologico - idraulico, comprensivo dei necessari rilievi topografici per la determinazione delle condizioni di pericolosità; eventuali relativi modelli con riferimento ai singoli interventi proposti;
- Scavo a sezione aperta per sbancamento in alveo di corsi d'acqua al di sopra e al di sotto della magra ordinaria;
- Gabbioni metallici, forniti e posti in opera; Riempimento di gabbioni metallici a scatola; Rimozione di gabbionate di qualsiasi dimensione;
- Rimozione di tronchi d'albero;
- Taglio di piante arboree, di qualsiasi altezza, eseguito lungo le sponde;
- Allontanamento del materiale di risulta.

CONSIDERATO che il criterio di scelta degli operatori è stato compiuto tramite l'Albo fornitori con le modalità previste dalle Linee guida n. 4 di Attuazione del D.Lgs. 18 aprile 2016 n. 50.

TUTTO CIO' PREMESSO E CONSIDERATO

Si invita con la presente la S.V. a proporre all'Ente scrivente VS. miglior offerta per la realizzazione del servizio di cui all'oggetto. L'importo complessivo presunto dell'intervento è di circa € 250.000,00 (comprensivo quindi di iva, oneri, spese, sicurezza, rilievi, indagini, importo di progettazione, importo dei lavori, ecc.).

L'incarico avrà durata corrispondente a gg. 40 (quaranta) a partire dalla data del mandato.

Le valutazioni devono pervenire entro e non oltre la data del 22/05/2017 presso l'ufficio protocollo della Direzione Regionale Risorse Idriche e Difesa del Suolo - Area Bacini Idrografici viale del Tintoretto 432 o tramite PEC (baciniidrografici@regione.lazio.legalmail.it) In tal senso farà fede il timbro di protocollo/ricezione apposto dall'Ufficio stesso. Ogni responsabilità afferente la corretta e tempestiva consegna dei preventivi resta esclusivamente a carico del concorrente.


L'apertura delle offerte è fissata in seduta pubblica per il giorno 23/05/2017 alle ore 10:00 presso gli uffici della regione Lazio - Area Bacini Idrografici, Viale del Tintoretto 432-Roma, (criterio di aggiudicazione prezzo più basso per servizi e forniture con caratteristiche indicate dall'art. 95 comma 4 D.Lgs 50/2016).

Distinti saluti

IL DIRIGENTE
Dott. Gianluca Scialanga



IL DIRETTORE REGIONALE
(Ing. Mauro Lasagna)



E.D.R.



DIREZIONE REGIONALE RISORSE IDRICHE E DIFESA DEL SUOLO
Area Bacini Idrografici



Ing. Daniele Chiaretti

OGGETTO: LAVORI DI RIPRISTINO DELLA BRIGLIA E CONTROBRIGLIA IN CORRISPONDENZA ED A VALLE DEL PONTE ROSA, CON RISEZIONAMENTO DELLA SEZIONE IDRAULICA DEL FIUME TRONTO – LOCALITA' RETROSI – COMUNE DI AMATRICE (RI).

RICHIESTA OFFERTA PROGETTAZIONE – LETTERA DI INVITO

PREMESSO CHE occorre l'obbligo di redigere un progetto di ripristino della officiosità idraulica del fiume Tronto nel tratto a monte (m 60 fino al ponte Bailey) e a valle (m 90) del "Ponte Rosa" presso la fraz. Retrosi nel Comune di Amatrice (RI).

Lavori per la ricostruzione di una briglia e controbriglia in corrispondenza ed a valle del ponte Rosa.

In particolare la progettazione dovrà prevedere:

- Progettazione (comprensiva di tutti i livelli fino al progetto esecutivo), calcoli e verifiche statiche degli interventi;
- Briglia e contro briglia nonché eventuali palificate o altri interventi che si ritengano necessari. Tali interventi dovranno essere giustificati con una redazione di uno studio idrogeologico - idraulico, comprensivo dei necessari rilievi topografici per la determinazione delle condizioni di pericolosità; eventuali relativi modelli con riferimento ai singoli interventi proposti;
- Scavo a sezione aperta per sbancamento in alveo di corsi d'acqua al di sopra e al di sotto della magra ordinaria;
- Gabbioni metallici, forniti e posti in opera; Riempimento di gabbioni metallici a scatola; Rimozione di gabbionate di qualsiasi dimensione;
- Rimozione di tronchi d'albero;
- Taglio di piante arboree, di qualsiasi altezza, eseguito lungo le sponde;
- Allontanamento dei materiale di risulta.

CONSIDERATO che il criterio di scelta degli operatori è stato compiuto tramite l'Albo fornitori con le modalità previste dalle Linee guida n. 4 di Attuazione del D.Lgs. 18 aprile 2016 n. 50.

TUTTO CIO' PREMESSO E CONSIDERATO

Si invita con la presente la S.V. a proporre all'Ente scrivente VS. miglior offerta per la realizzazione del servizio di cui all'oggetto. L'importo complessivo presunto dell'intervento è di circa € 250.000,00 (comprensivo quindi di iva, oneri, spese, sicurezza, rilievi, indagini, importo di progettazione, importo dei lavori, ecc.).

L'incarico avrà durata corrispondente a gg. 40 (quaranta) a partire dalla data del mandato.

Le valutazioni devono pervenire entro e non oltre la data del 22/05/2017 presso l'ufficio protocollo della Direzione Regionale Risorse Idriche e Difesa del Suolo - Area Bacini Idrografici viale del Tintoretto 432 o tramite PEC (baciniidrografici@regione.lazio.legalmail.it) In tal senso farà fede il timbro di protocollo/ricezione apposto dall'Ufficio stesso. Ogni responsabilità afferente la corretta e tempestiva consegna dei preventivi resta esclusivamente a carico del concorrente.

L'apertura delle offerte è fissata in seduta pubblica per il giorno 23/05/2017 alle ore 10:00 presso gli uffici della regione Lazio - Area Bacini Idrografici, Viale del Tintoretto 432-Roma, (criterio di aggiudicazione prezzo più basso per servizi e forniture con caratteristiche indicate dall'art. 95 comma 4 D.Lgs 50/2016).

Distinti saluti

IL DIRIGENTE
Dott.  Scialanga

IL DIRETTORE REGIONALE
(Ing.  Lasagna)

E.D.R.



DIREZIONE REGIONALE RISORSE IDRICHE E DIFESA DEL SUOLO
Area Bacini Idrografici

MINUTA

Ing. Luigi Giacomo Dusci

OGGETTO: LAVORI DI RIPRISTINO DELLA BRIGLIA E CONTROBRIGLIA IN CORRISPONDENZA ED A VALLE DEL PONTE ROSA, CON RISEZIONAMENTO DELLA SEZIONE IDRAULICA DEL FIUME TRONTO – LOCALITA' RETROSI – COMUNE DI AMATRICE (RI).

RICHIESTA OFFERTA PROGETTAZIONE – LETTERA DI INVITO

PREMESSO CHE occorre l'obbligo di redigere un progetto di ripristino della officiosità idraulica del fiume Tronto nel tratto a monte (m 60 fino al ponte Bailey) e a valle (m 90) del "Ponte Rosa" presso la fraz. Retrosi nel Comune di Amatrice (RI).

Lavori per la ricostruzione di una briglia e controbriglia in corrispondenza ed a valle del ponte Rosa.

In particolare la progettazione dovrà prevedere:

- Progettazione (comprensiva di tutti i livelli fino al progetto esecutivo), calcoli e verifiche statiche degli interventi;
- Briglia e contro briglia nonché eventuali palificate o altri interventi che si ritengano necessari. Tali interventi dovranno essere giustificati con una redazione di uno studio idrogeologico - idraulico, comprensivo dei necessari rilievi topografici per la determinazione delle condizioni di pericolosità; eventuali relativi modelli con riferimento ai singoli interventi proposti;
- Scavo a sezione aperta per sbancamento in alveo di corsi d'acqua al di sopra e al di sotto della magra ordinaria;
- Gabbioni metallici, forniti e posti in opera; Riempimento di gabbioni metallici a scatola; Rimozione di gabbionate di qualsiasi dimensione;
- Rimozione di tronchi d'albero;
- Taglio di piante arboree, di qualsiasi altezza, eseguito lungo le sponde;
- Allontanamento dei materiale di risulta.

CONSIDERATO che il criterio di scelta degli operatori è stato compiuto tramite l'Albo fornitori con le modalità previste dalle Linee guida n. 4 di Attuazione del D.Lgs. 18 aprile 2016 n. 50.

TUTTO CIO' PREMESSO E CONSIDERATO

Si invita con la presente la S.V. a proporre all'Ente scrivente VS. miglior offerta per la realizzazione del servizio di cui all'oggetto. L'importo complessivo presunto dell'intervento è di circa € 250.000,00 (comprensivo quindi di iva, oneri, spese, sicurezza, rilievi, indagini, importo di progettazione, importo dei lavori, ecc.).


L'incarico avrà durata corrispondente a gg. 40 (quaranta) a partire dalla data del mandato.

Le valutazioni devono pervenire entro e non oltre la data del 22/05/2017 presso l'ufficio protocollo della Direzione Regionale Risorse Idriche e Difesa del Suolo - Area Bacini Idrografici viale del Tintoretto 432 o tramite PEC (baciniidrografici@regione.lazio.legalmail.it) In tal senso farà fede il timbro di protocollo/ricezione apposto dall'Ufficio stesso. Ogni responsabilità afferente la corretta e tempestiva consegna dei preventivi resta esclusivamente a carico del concorrente.

L'apertura delle offerte è fissata in seduta pubblica per il giorno 23/05/2017 alle ore 10:00 presso gli uffici della regione Lazio - Area Bacini Idrografici, Viale del Tintoretto 432-Roma, (criterio di aggiudicazione prezzo più basso per servizi e forniture con caratteristiche indicate dall'art. 95 comma 4 D.Lgs 50/2016).

Distinti saluti


IL DIRIGENTE
Dott. Gianluca Scialanga

IL DIRETTORE REGIONALE
(Ing. Mauro Lasagna)


E.D.R.