










SERIE E ELABORATO EE 3 bis 12/d1 PTP 15/12 RAPPORTO 1:5000 AGGIORN. Feb. 2005	REGIONE LAZIO DIPARTIMENTO TERRITORIO DIREZIONE REGIONALE URBANISTICA E TERRITORIO AREA PIANIFICAZIONE TERRITORIALE	I PROFESSIONISTI: Arch. A. DURANTE (capo gruppo) Arch. F. D'ASARO Prof. S. GARANO Arch. R. VIOLO	
	PIANI TERRITORIALI PAESISTICI AMBITO TERRITORIALE N° 15/ ROMA VALLE DELLA CAFFARELLA APPIA ANTICA E ACQUEDOTTI	I COLLABORATORI: Arch. S. STELLA Arch. F. MARTINELLI Arch. A. BORGESSE Arch. P. CAROBBI Arch. F. CESARONI Arch. C. DOMINGUEZ Arch. F. DURANTE Dott. S. GRECO Arch. F. POZZI Arch. I. PREVITERA	
Beni paesaggistici puntuali e lineari di interesse archeologico di cui all'articolo 142 co.1 lettera m del Codice e tutela di altri beni individuati di tipo storico-monumentale		Direttore Regionale arch. Daniele Iacovone	

LEGENDA	
CONFINE DI PIANO TERRITORIALE DI COORDINAMENTO n. 15	● ● ● ●
CONFINE DI PIANO TERRITORIALE PAESISTICO N°15/12	-----
BENI D'INTERESSE ARCHEOLOGICO DI NOTEVOLI CONSISTENZA E/O ESTENSIONE, STATO DI CONSERVAZIONE E VALORE PAESAGGISTICO (ARTT. 12, 21 Ail.1)	
ESTENSIONE AREALE	
AREE CATACOMBALI	
ESTENSIONE LINEARE	PERCORSI ACQUEDOTTI, TRACCIATO EMERGENTE
ELEMENTO ISOLATO	
SCHEMA D'IMPIANTO PLANIMETRICO DI COMPLESSI E/O ELEMENTI ISOLATI	
BENI D'INTERESSE ARCHEOLOGICO DI LIMITATI CONSISTENZA E/O ESTENSIONE, STATO DI CONSERVAZIONE E VALORE PAESAGGISTICO (ARTT. 12, 21 Ail.1)	
ELEMENTO ISOLATO	
ESTENSIONE AREALE	
ESTENSIONE LINEARE	PERCORSI ACQUEDOTTI, TRACCIATO SOTTERRANEO CUNICOLI
BENI D'INTERESSE ARCHEOLOGICO DI NON COMPROVATA CONSISTENZA ED ESTENSIONE (ARTT. 12, 21, Ail.1)	
ESTENSIONE AREALE	
ESTENSIONE LINEARE	PERCORSI ACQUEDOTTI, TRACCIATO PROBABILE
AREE NELLE QUALI E' MOLTO PROBABILE LA PRESENZA DI CAVITA' SOTTERRANEE	
BENI D'INTERESSE STORICO MONUMENTALE D'ETA' MEDIEVALE E MOD. DI NOTEVOLI CONSISTENZA E/O STATO DI CONSERVAZIONE E VALORE PAESAGGISTICO (ART. 20, Ail.1)	
ESTENSIONE LINEARE	ACQUEDOTTI, TRACCIATO EMERGENTE
ELEMENTO ISOLATO	 
BENI D'INTERESSE STORICO MONUMENTALE D'ETA' MEDIEVALE E MOD. DI LIMITATI CONSISTENZA E VALORE PAESAGGISTICO O GRAVEMENTE COMPROMESSI O NON COMPROVATI (ARTT.20, Ail.1)	
ESTENSIONE LINEARE	ACQUEDOTTI, TRACCIATO SOTTERRANEO
BENI D'INTERESSE STORICO MONUMENTALE D'ETA' CONTEMPORANEA (ART.20,Ail.1)	
ESTENSIONE AREALE	
AREE DI RISPETTO (ARTT.20,21)	
AREE DI RISPETTO DEI BENI DI INTERESSE ARCHEOLOGICO	
AREE DI RISPETTO PREVENTIVO DEI BENI DI INTERESSE ARCHEOLOGICO	
ESTENSIONE DELLE AREE VINCOLATE AI SENSI DELLE LEGGI 364/1909 E 1089/1939 (porzioni interne all'area oggetto di stralcio)	
MACERE	
LIMITI DEI TRATTI OGGETTO DELLE TAVOLE ALLA SCALA 1:1000 (SERIE EEE 3*)	

