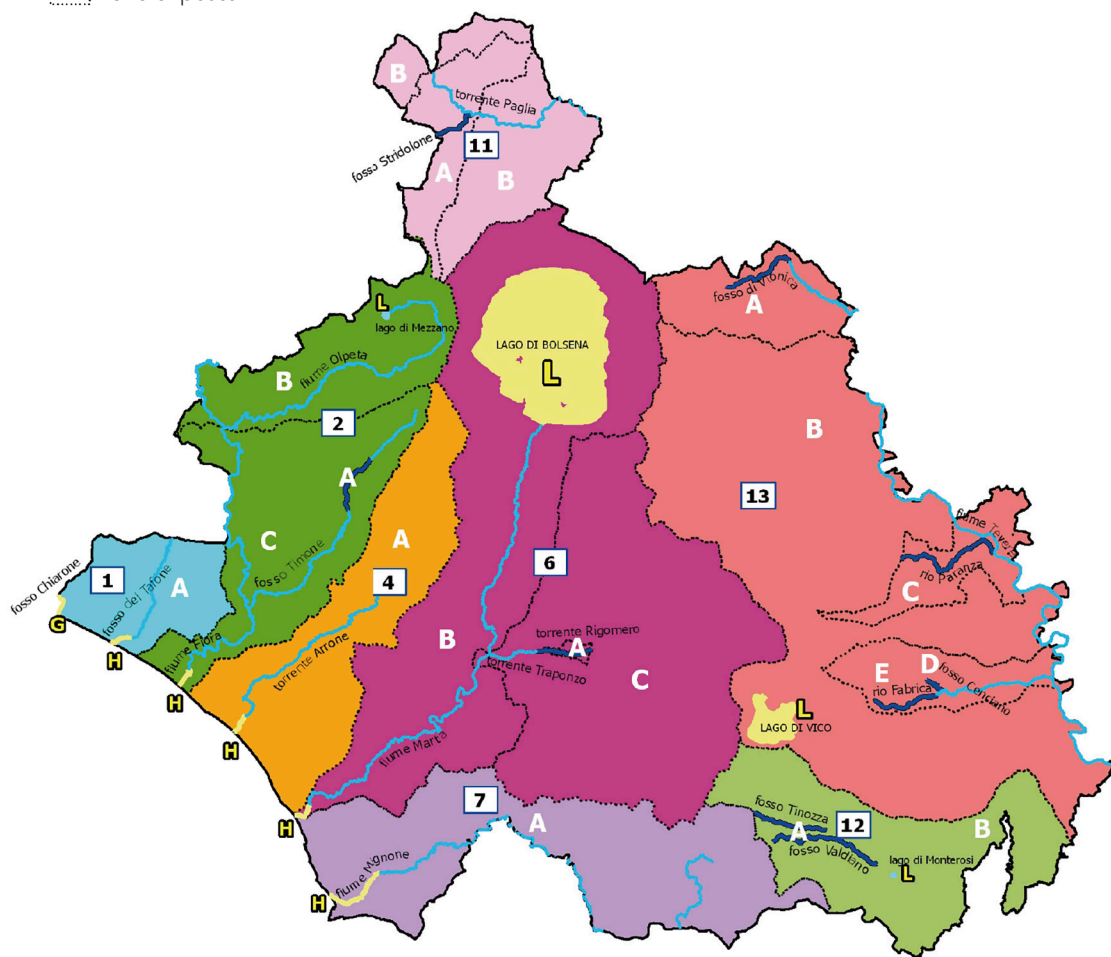


## CLASSIFICAZIONE ACQUE

### Categoria

- Acque principali
- Acque secondarie di categoria "A"
- Acque secondarie di categoria "B"
- zone di pesca



## CLASSIFICAZIONE ACQUE INTERNE AI FINI DELL'ESERCIZIO DELLA PESCA VITERBO

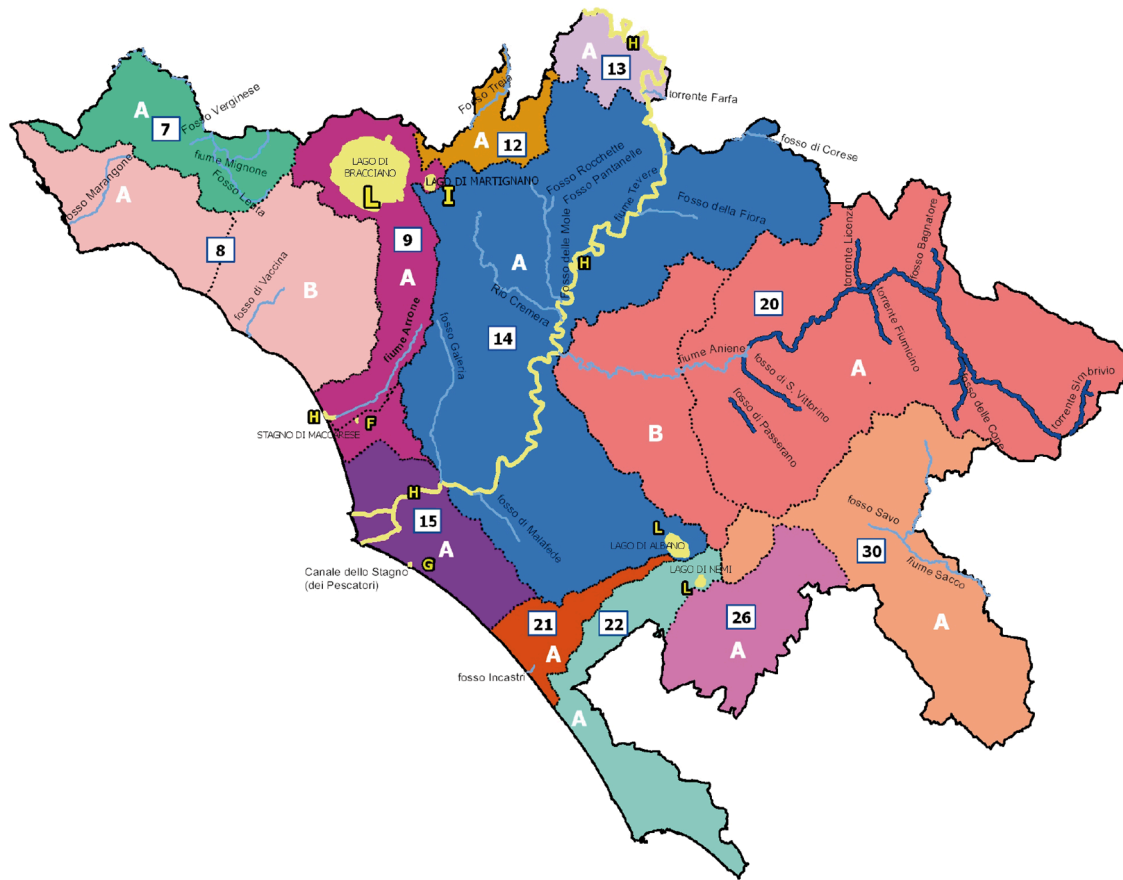
COD. BACINO	ACQUE	ZONA	DEFINIZIONE DELLE ZONE	CLASSIFICAZIONE REGIONALE
1	FOSSO CHIARONE	G	Nel tratto dalla foce a 2 km a monte	PRINCIPALI
1	FOSSO DEL TAFONE	H	Nel tratto dalla foce a 2 km a monte	PRINCIPALI
1	FOSSO DEL TAFONE	A	2 km a monte della foce fino alle sorgenti	SECONDARIE B
2	FIUME FIORA	H	Nel tratto dalla foce a 2 km a monte	PRINCIPALI
2	FIUME FIORA	C	2 km a monte della foce fino al confine regionale	SECONDARIE B
2	FIUME OLPETA	B	dalla foce fino al lago di Mezzano	SECONDARIE B
2	FOSSO TIMONE	A	dal mulino di Cellere alla cascata di Canino	SECONDARIE A
2	FOSSO TIMONE	C	tutto il tratto ad esclusione del tratto secondario A	SECONDARIE B
2	LAGO DI MEZZANO	L	Tutto il lago	SECONDARIE B
4	TORRENTE ARRONE	H	Nel tratto dalla foce a 2 km a monte	PRINCIPALI
4	TORRENTE ARRONE	A	2 km a monte della foce fino alle sorgenti	SECONDARIE B
6	FIUME MARTA	H	Nel tratto dalla foce a 2 km a monte	PRINCIPALI
6	FIUME MARTA	B	2 km a monte della foce fino al lago di Bolsena + affluenti	SECONDARIE B
6	LAGO DI BOLSENA	L	Tutto il lago	PRINCIPALI
6	TORRENTE RIGOMERO	A	per il tratto che inizia a monte del ponte sulla strada Tuscanese e termina a valle della confluenza tra il torrente "Biedano" ed il torrente "Leia"	SECONDARIE A
6	TORRENTE TRAPONZO	C	Tutto il tratto + affluenti	SECONDARIE B
7	FIUME MIGNONE	H	Nel tratto dalla foce a 2 km a monte	PRINCIPALI
7	FIUME MIGNONE	A	2 km a monte della foce fino alle sorgenti + affluenti	SECONDARIE B
11	FOSSO STRIDOLONE	A	Tutto il tratto + affluenti	SECONDARIE A
11	TORRENTE PAGLIA	B	Tutto il tratto scorrente nel territorio provinciale	SECONDARIE B
12	FOSSO TINOZZA	A	tratto ricadente nel comune di Capranica	SECONDARIE A
12	FOSSO VALDIANO	A	tratto ricadente nel comune di Sutri	SECONDARIE A
12	TUTTI I CORSI D'ACQUA	B	tutti i restanti corsi d'acqua ricadenti nel bacino 12	SECONDARIE B
12	LAGO DI MONTEROSI	L	Tutto il lago	SECONDARIE B
13	FIUME TEVERE	B	Tutto il tratto scorrente nel territorio provinciale + affluenti	SECONDARIE B
13	FOSSO CENCIANO	D	tratto che inizia a monte dalla sorgente del fosso "Cenciano" e termina a valle alla confluenza con il fosso "Ferriere", località Madonna del Soccorso	SECONDARIE A
13	FOSSO DI VIONICA	A	tratto ricadente nel comune di Castiglione in Teverina	SECONDARIE A
13	LAGO DI VICO	L	Tutto il lago	PRINCIPALI
13	RIO FABRICA	E	tratto ricadente nel comune di Fabrica di Roma	SECONDARIE A
13	RIO PARANZA	C	tratto ricadente nel comune di Orte	SECONDARIE A



CLASSIFICAZIONE ACQUE

Categoria

- Acque principali
- Acque secondarie di categoria "A"
- Acque secondarie di categoria "B"
- zone di pesca



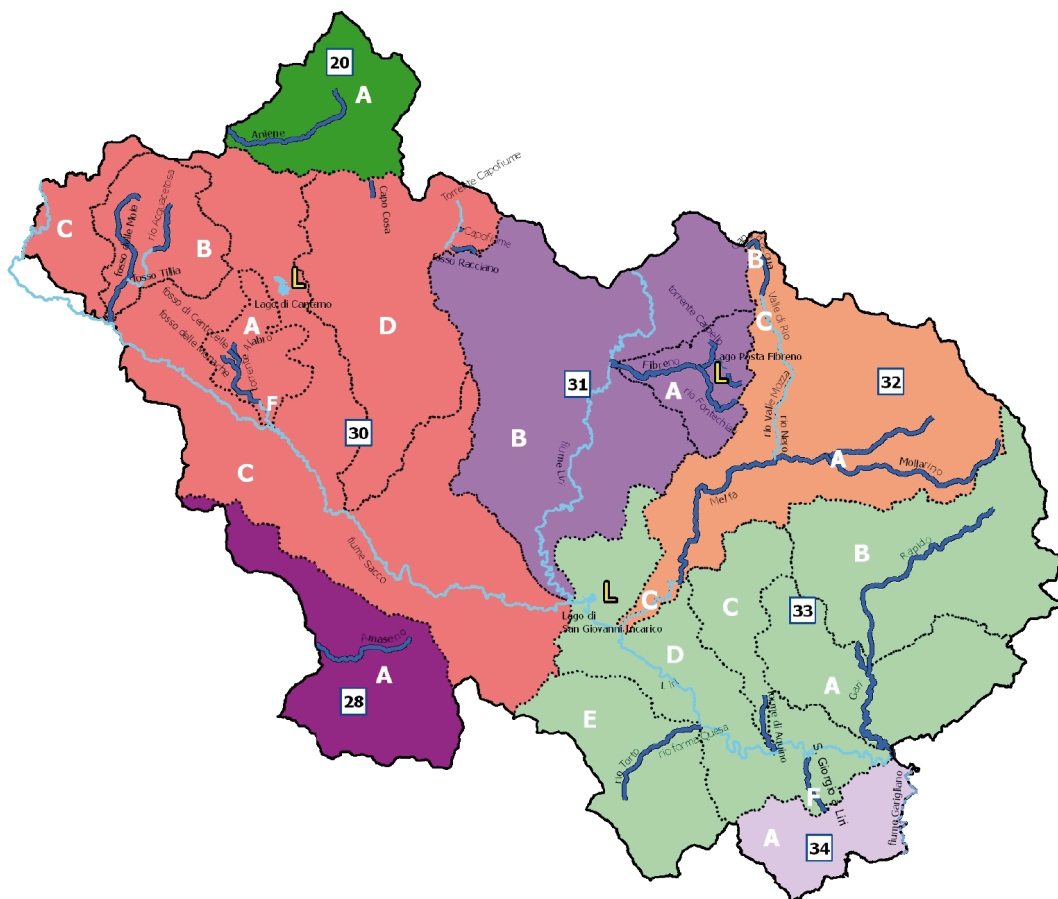
CLASSIFICAZIONE ACQUE INTERNE AI FINI DELL'ESERCIZIO DELLA PESCA  
ROMA

COD. BACINO	ACQUE	ZONA	DEFINIZIONE DELLE ZONE	CLASSIFICAZIONE REGIONALE
7	FIUME MIGNONE	A	tutto il tratto + affluenti	SECONDARIE B
8	FOSSO MARANGONE	A	tutto il tratto + le acque scorrenti nella zona	SECONDARIE B
8	FOSSO DI VACCINA	B	tutto il tratto + le acque scorrenti nella zona	SECONDARIE B
9	FIUME ARNONE	H	nel tratto compreso dalla foce a Torre Maccarese	PRINCIPALI
9	FIUME ARNONE	A	dalla Torre Maccarese al lago di Bracciano + affluenti	SECONDARIE B
9	LAGO DI BRACCIANO	L	Tutto il lago	PRINCIPALI
9	LAGO DI MARTIGNANO	I	Tutto il lago	PRINCIPALI
9	STAGNO DI MACCARESE	F	Tutto il lago	PRINCIPALI
12	FOSSO TREJA	A	tutto il tratto + affluenti	SECONDARIE B
13	FIUME TEVERE	H	tutto il tratto ricadente nel bacino13	PRINCIPALI
13	TORRENTE FARFA	A	tutto il tratto scorrente nel territorio provinciale	SECONDARIE B
14	FIUME TEVERE	H	tutto il tratto ricadente nel bacino14	PRINCIPALI
14	FOSSO DELLA FIORA	A	tutto il tratto + affluenti	SECONDARIE B
14	FOSSO DELLE MOLE	A	tutto il tratto + affluenti	SECONDARIE B
14	FOSSO DI CORESE	A	tutto il tratto + affluenti	SECONDARIE B
14	FOSSO DI MALAFEDE	A	tutto il tratto + affluenti	SECONDARIE B
14	FOSSO GALERIA	A	tutto il tratto + affluenti	SECONDARIE B
14	FOSSO PANTANELLE	A	tutto il tratto + affluenti	SECONDARIE B
14	FOSSO ROCCHETTE	A	tutto il tratto + affluenti	SECONDARIE B
14	RIO CREMERA	A	tutto il tratto + affluenti	SECONDARIE B
14	LAGO DI ALBANO	L	Tutto il lago	PRINCIPALI
15	CANALE DELLO STAGNO (dei pescatori)	G	canale di Castel Fusano dal ponte della ferrovia alla foce.	PRINCIPALI
15	FIUME TEVERE	H	tutto il tratto ricadente nel bacino15	PRINCIPALI
20	FIUME ANIENE	A	dai confini provinciali a ponte Lucono nel comune di Tivoli	SECONDARIE A
20	FIUME ANIENE	B	dal comune di Tivoli alla confluenza Tevere	SECONDARIE B
20	FOSSO BAGNATORE	A	tutto il tratto	SECONDARIE A
20	FOSSO DELLE CONE	A	tutto il tratto	SECONDARIE A
20	FOSSO DI PASSERANO	A	tutto il tratto	SECONDARIE A
20	FOSSO DI S.VITTORINO	A	tutto il tratto	SECONDARIE A
20	TORRENTE FIUMICINO	A	tutto il tratto	SECONDARIE A
20	TORRENTE LICENZA	A	tutto il tratto	SECONDARIE A
20	TORRENTE SIMBRIVIO	A	tutto il tratto	SECONDARIE A
21	FOSSO INCASTRI	A	tutto il tratto + le acque scorrenti nella zona	SECONDARIE B
22	LAGO DI NEMI	L	Tutto il lago	PRINCIPALI
22	ACQUE SCORRENTI NELLA ZONA	A	Tutte le acque scorrenti nel bacino 22	SECONDARIE B
26	ACQUE SCORRENTI NELLA ZONA	A	Tutte le acque scorrenti nel bacino 26	SECONDARIE B
30	FIUME SACCO	A	tutto il tratto + affluenti	SECONDARIE B

## CLASSIFICAZIONE ACQUE

### Categoria

- Acque secondarie di categoria "A"
- Acque secondarie di categoria "B"
- zone di pesca



## CLASSIFICAZIONE ACQUE INTERNE AI FINI DELL'ESERCIZIO DELLA PESCA

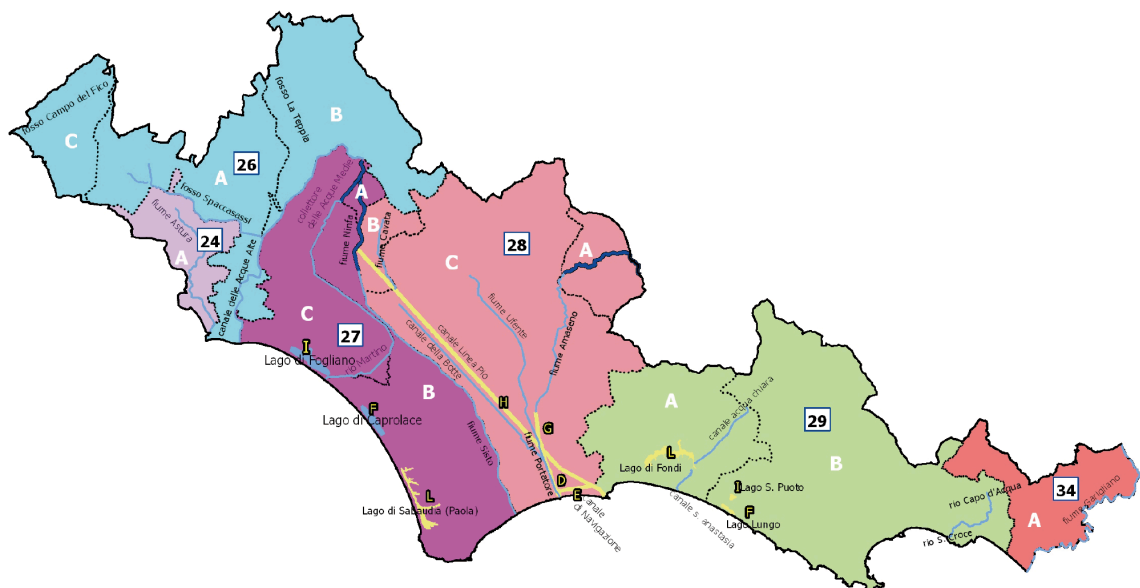
### FROSINONE

COD. BACINO	ACQUE	ZONA	DEFINIZIONE DELLE ZONE	CLASSIFICAZIONE REGIONALE
20	fiume Aniene	A	dalle sorgenti al confine provinciale	SECONDARIE A
28	fiume Amaseno	A	dalle sorgenti al confine provinciale	SECONDARIE A
30	Capo Cosa	D	tutto il tratto	SECONDARIE A
30	Capofiume	D	tutto il tratto	SECONDARIE A
30	fiume Sacco	C	tutto il tratto + affluenti	SECONDARIE B
30	fosso delle Mole	B	dalle sorgenti alla confluenza con fosso Castellaccio	SECONDARIE A
30	fosso delle Monache	A	tutto il tratto	SECONDARIE A
30	fosso di Centocelle	A	tutto il tratto	SECONDARIE A
30	rio Ricciano	B	dalle sorgenti al ponte Piano nel comune di Anagni	SECONDARIE A
30	fosso Tilia	B	tutto il tratto	SECONDARIE B
30	Lago di Canterno	L	tutto il lago	SECONDARIE B
30	rio Acquacetosa	B	tutto il tratto	SECONDARIE A
30	torrente Alabro	A	dal ponte di Rocca S. Antonino al ponte della cartiera Doni nel comune di Ferentino	SECONDARIE A
30	torrente Alabro	F	dal ponte della cartiera Doni alla confluenza	SECONDARIE B
31	fiume Fibreno	A	tutto il tratto	SECONDARIE A
31	fiume Liri	B	tutto il tratto + affluenti	SECONDARIE B
31	Lago Posta Fibreno	L	tutto il lago	SECONDARIE A
31	rio Fontechiari	A	tutto il tratto	SECONDARIE A
31	torrente Carpello	A	tutto il tratto	SECONDARIE A
32	Capo d'acqua	B	tutto il tratto	SECONDARIE A
32	fiume Melfa	A	dalle sorgenti fino al ponte Roccasecca sulla strada statale Casilina	SECONDARIE A
32	fiume Melfa	C	dal ponte Roccasecca sulla strada statale Casilina fino alla confluenza con il Liri + affluenti	SECONDARIE B
32	fiume Mollarino	A	tutto il tratto	SECONDARIE A
32	rio Nero	C	tutto il tratto	SECONDARIE B
32	rio Valle Mozza	C	tutto il tratto	SECONDARIE B
32	Valle di Rio	C	tutto il tratto	SECONDARIE B
33	fiume Gari	A	tutto il tratto + affluenti	SECONDARIE A
33	fiume Liri	D	tutto il tratto + affluenti	SECONDARIE B
33	fiume Rapido	B	tutto il tratto + affluenti	SECONDARIE A
33	forme di Aquino	C	tutto il tratto	SECONDARIE A
33	Lago S. Giovanni Incarico	L	tutto il lago	SECONDARIE B
33	rio Forma Quesa	E	tutto il tratto	SECONDARIE A
33	rio Torto	E	tutto il tratto	SECONDARIE A
33	forme S. Giorgio a Liri	F	tutto il tratto	SECONDARIE A
34	fiume Garigliano	A	tutto il tratto + affluenti	SECONDARIE B

## CLASSIFICAZIONE ACQUE

### Categoria

- Acque principali
- Acque secondarie di categoria "A"
- Acque secondarie di categoria "B"
- zone di pesca



## CLASSIFICAZIONE ACQUE INTERNE AI FINI DELL'ESERCIZIO DELLA PESCA LATINA

COD. BACINO	ACQUE	ZONA	DEFINIZIONE DELLE ZONE	CLASSIFICAZIONE REGIONALE
24	fiume Astura	A	tutto il tratto + affluenti	SECONDARIE B
26	canale delle Acque Alte	A	tutto il tratto	SECONDARIE B
26	fosso Campo del Fico	C	tutto il tratto + affluenti	SECONDARIE B
26	fosso Teppia	B	tutto il tratto + affluenti	SECONDARIE B
26	fosso Spaccasassi	A	tutto il tratto + affluenti	SECONDARIE B
27	collettore delle Acque Medie	A	tratto compreso tra la confluenza con il fiume Ninfa al ponte ferroviaria Roma-Formia	SECONDARIE A
27	collettore delle Acque Medie	C	tutto il tratto restante + affluenti	SECONDARIE B
27	fiume Ninfa	A	dalla sorgente fino alla strada provinciale per Doganella-Cori	SECONDARIE A
27	fiume Ninfa	B	tutto il tratto restante	SECONDARIE B
27	fiume Sisto	B	tutto il tratto + affluenti	SECONDARIE B
27	Lago di Caprolace	F	tutto il lago	SECONDARIE B
27	Lago di Fogliano	I	tutto il lago	SECONDARIE B
27	Lago di Sabaudia (Paola)	L	tutto il lago	PRINCIPALI
27	rio Martino	C	tutto il tratto + affluenti	SECONDARIE B
28	canale della Botte	C	tutto il tratto	SECONDARIE B
28	canale di Navigazione (del Morticino)	E	tutto il tratto	PRINCIPALI
28	Canale Linea Pio	H	tutto il tratto	PRINCIPALI
28	fiume Amaseno	A	tratto compreso dal confine territoriale della provincia al ponte della provinciale Priverno-Roccasecca	SECONDARIE A
28	fiume Amaseno	C	dal ponte della provinciale Priverno-Roccasecca fino al ponte sulla Migliara 55 o dal Frasso	SECONDARIE B
28	fiume Amaseno	G	dal ponte sulla Migliara 55 o dal Frasso fino alla confluenza con il canale Portatore	PRINCIPALI
28	fiume Cavata	B	tutto il tratto	SECONDARIE B
28	fiume Portatore	D	dal ponte Maggiore sulla via Appia fino alla foce del mare	PRINCIPALI
28	fiume Ufente	C	tutto il tratto + affluenti	SECONDARIE B
29	canale Acqua Chiara	A	tutto il tratto + affluenti	SECONDARIE B
29	canale s. Anastasia	A	da 100 metri a valle del laghetto delle Monache	SECONDARIE B
29	Lago di Fondi	L	tutto il lago (i cui emissari Canneto e S. Anastasia sono classificati acque secondarie, di categoria "B" rispettivamente da 100 metri a valle della colonna già delimitante lo Stato Pontificio, e da 100 metri a valle del laghetto delle Monache)	PRINCIPALI
29	Lago Lungo	F	tutto il lago	PRINCIPALI
29	Lago S. Puoto	I	tutto il lago	PRINCIPALI
29	rio Capo d'Acqua	B	tutto il tratto	SECONDARIE B
29	rio S. Croce	B	tutto il tratto	SECONDARIE B
34	fiume Garigliano	A	tutto il tratto	SECONDARIE B